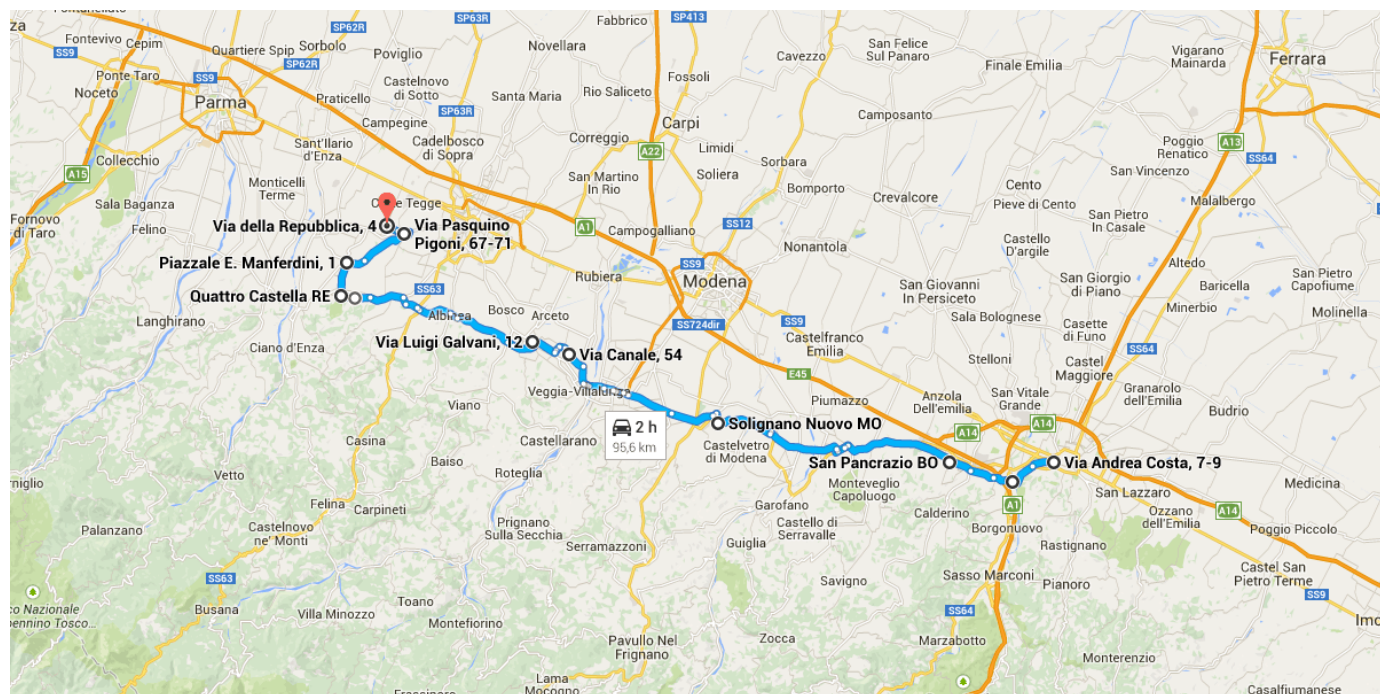




### Indicazioni stradali da Via Andrea Costa, 7-9 a Via della Repubblica, 4



#### o Via Andrea Costa, 7-9

Bologna



1. Procedi in direzione ovest da Via Andrea Costa verso Via Rodolfo Audinot

2,2 km



2. Svolta leggermente a destra e imbocca Via Don Luigi Sturzo/Via Porrettana/Strada Statale Porrettana/SS64

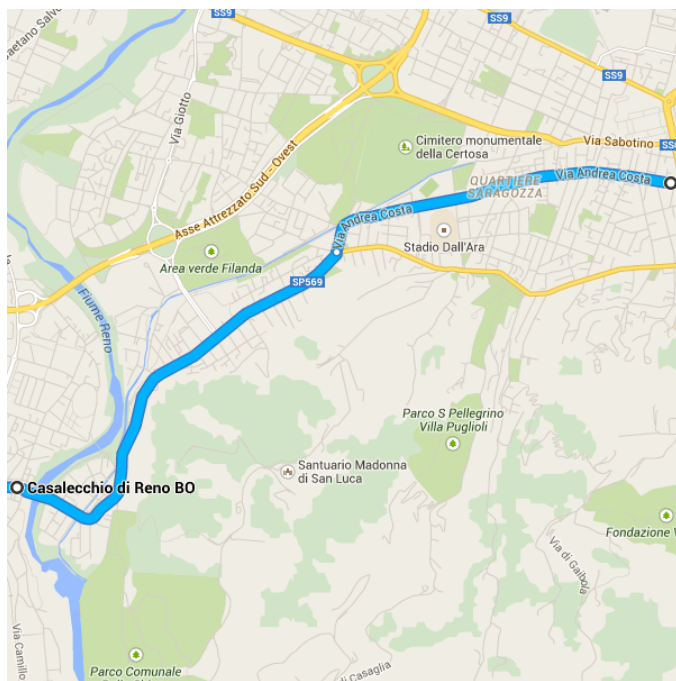


Continua a seguire la Via Porrettana/Strada Statale Porrettana/SS64

2,8 km

5,0 km/10 min

#### o Casalecchio di Reno BO



- ↑
3. Procedi in direzione **ovest** da Via Porrettana/Strada Statale Porrettana/SS64 verso Via Giosuè Carducci  


---

500 m
  - ⤵
  4. Alla Rotonda Biagi prendi la 2<sup>a</sup> uscita e imbrocca Via Bazzanese/SP569  


---

1,5 km
  - ⤵
  5. Alla rotonda, prendi la 2<sup>a</sup> uscita e rimani su Via Bazzanese/SP569  
i Continua a seguire la SP569  


---

2,4 km
  - ⤵
  6. Alla rotonda prendi la 3<sup>a</sup> uscita e imbrocca Via Risorgimento/SP569  


---

1,8 km
  - ⤵
  7. Alla rotonda, prendi la 2<sup>a</sup> uscita e rimani su Via Risorgimento/SP569  


---

400 m
  - ↶
  8. Svolt a sinistra e imbrocca Via S. Pancrazio  


---

250 m
- 6,8 km/11 min

## ○ San Pancrazio BO

- ↑
- Procedi in direzione **nordest** su Via S. Pancrazio  


---

250 m/40 s

Segui SP569 in direzione di Strada Provinciale Nuova Pedemontana/SP569bis a Valsamoggia  


---

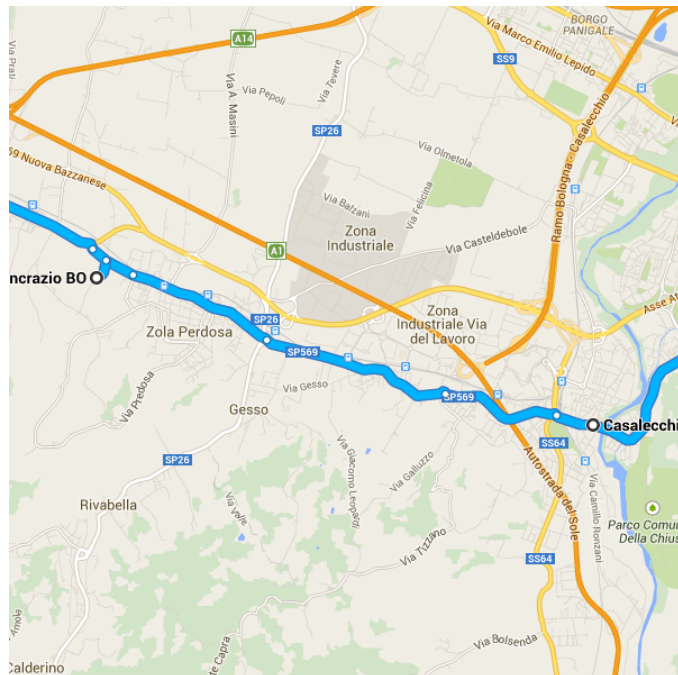
12,0 km/16 min

- ↶
10. Svolt a **sinistra** e imbrocca Via Risorgimento/SP569  

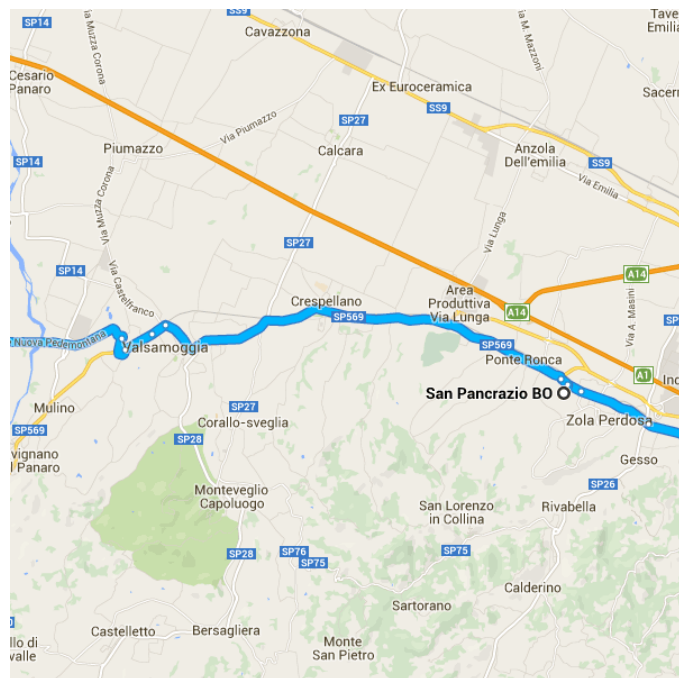

---

210 m
  - ↶
  11. Svolt leggermente a **sinistra** e imbrocca SP569  


---



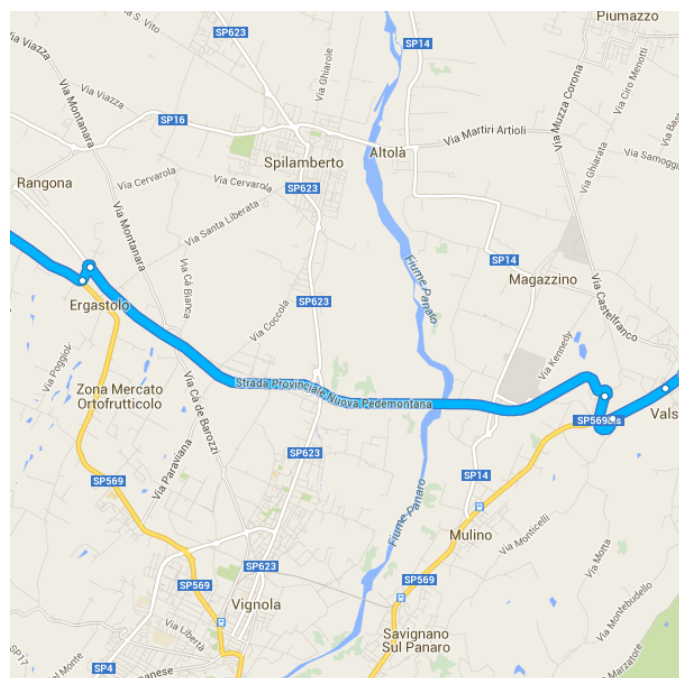
- 10,6 km
12. Alla rotonda prendi la **2<sup>a</sup>** uscita e imbocca **Strada Provinciale 569/SP569**  
450 m
13. Alla rotonda, prendi la **1<sup>a</sup>** uscita e rimani su **Strada Provinciale 569/SP569**  
750 m



Segui **Strada Provinciale Nuova Pedemontana** in direzione di **Strada Statale 569/SP569** a Spilamberto

8,1 km/8 min

14. Alla rotonda prendi la **2<sup>a</sup>** uscita e imbocca **Strada Provinciale Nuova Pedemontana/SP569bis**  
700 m
15. Alla rotonda prendi la **2<sup>a</sup>** uscita e imbocca **Strada Provinciale Nuova Pedemontana**  
7,1 km
16. Alla rotonda prendi la **3<sup>a</sup>** uscita e imbocca **Via Lugazzo**  
290 m



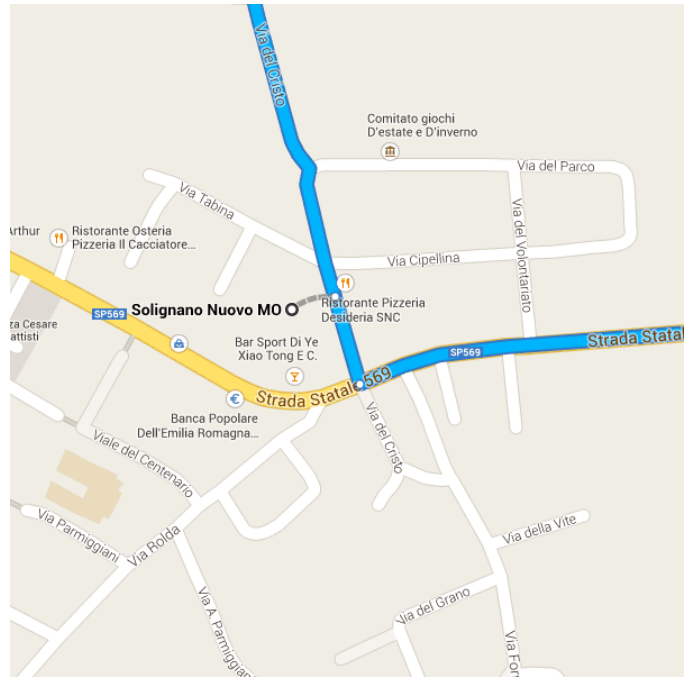
Svolta a **destra** e imbocca **Strada Statale 569/SP569**

5,4 km/6 min

Svolta a **destra** e imbocca **Via del Cristo**

68 m/12 s

25,9 km/30 min



## o Solignano Nuovo MO



Procedi in direzione **nord** da **Via del Cristo** verso **Via Cipellina**

950 m/1 min

Prendi **SP467, SS467, SP467** e **Via Alessandro Volta/SP51** in direzione di **Via Canale** a **Casalgrande**

17,4 km/19 min



20. Svoltata a **sinistra** e imbrocca **Via Montanara**

400 m



21. Alla rotonda prendi la **1ª** uscita e imbrocca **SP467**

4,2 km



22. Continua su **SS467**

4,6 km



23. Alla rotonda, prendi la **2ª** uscita e rimani su **SS467**

550 m



24. Alla rotonda, prendi la **2ª** uscita e rimani su **SS467**

600 m

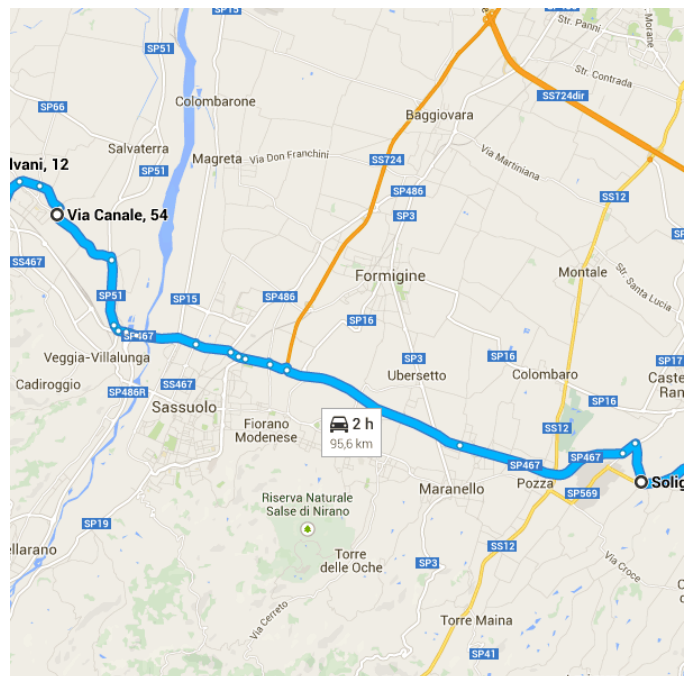


25. Svoltata leggermente a **destra** verso **SS467**

180 m



26. Svoltata leggermente a **destra** e imbrocca **SS467**



- 240 m
27. Alla rotonda, prendi la **2<sup>a</sup>** uscita e rimani su **SS467**  
 900 m
28. Alla rotonda prendi la **2<sup>a</sup>** uscita e imbocca **SP467**  
 1,5 km
29. Prendi lo svincolo per **Rubiera/Reggio E.**  
 280 m
30. Continua su **Nuova Circonvallazione**  
 190 m
31. Svoltta leggermente a **destra** allo svincolo per **Autostrada/Rubiera**  
 170 m
32. Svoltta a **destra** e imbocca **Via Alessandro Volta/SP51**  
 1,6 km
33. Alla rotonda prendi la **3<sup>a</sup>** uscita e imbocca **Via Canale**  
 ⓘ La tua destinazione è sulla sinistra  
 1,9 km
- 18,3 km/21 min

## ○ Via Canale, 54

42013 Casalgrande RE

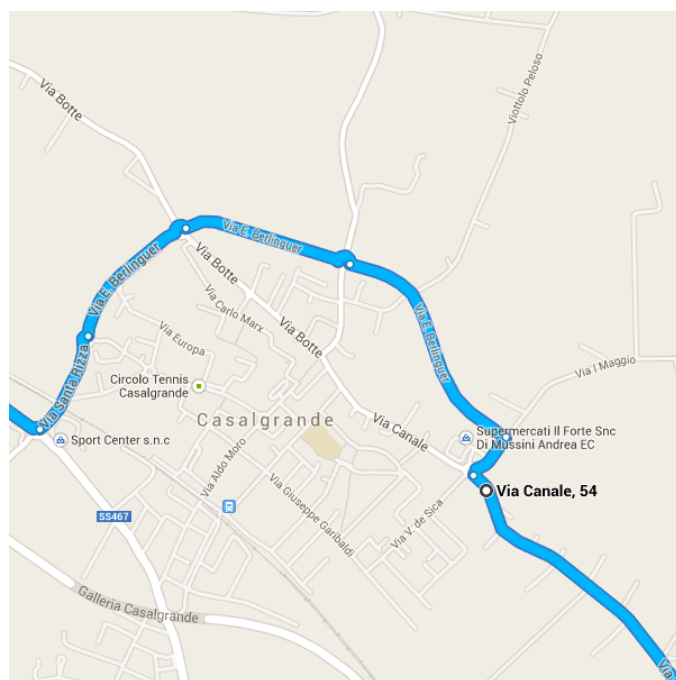
- ↑ Procedi in direzione **nordovest** su **Via Canale**

64 m/5 s

Continua in direzione di **Via E. Berlinguer**

1,5 km/2 min

35. Alla rotonda prendi la **1<sup>a</sup>** uscita e imbocca **Via I Maggio**  
 160 m
36. Svoltta a **sinistra** e imbocca **Via E. Berlinguer**  
 750 m
37. Alla rotonda, prendi la **2<sup>a</sup>** uscita e rimani su **Via E. Berlinguer**  
 550 m



Prendi **SS467** fino alla tua destinazione a Scandiano

3,4 km/4 min

- 38. Alla rotonda, prosegui dritto per rimanere su **Via E. Berlinguer**  
500 m
- 39. Alla rotonda, prosegui dritto su **Via Santa Rizza**  
350 m
- 40. Alla rotonda prendi la **1<sup>a</sup>** uscita e imbocca **Via Statale/SS467**  
  - i Continua a seguire la SS467
 2,4 km
- 41. Alla rotonda prendi la **2<sup>a</sup>** uscita e imbocca lo svincolo per **S. Ruffino/Albinea/Viano/S. Polo/Cast.Monti**  
  - i La tua destinazione è sulla sinistra
 130 m

4,9 km/7 min

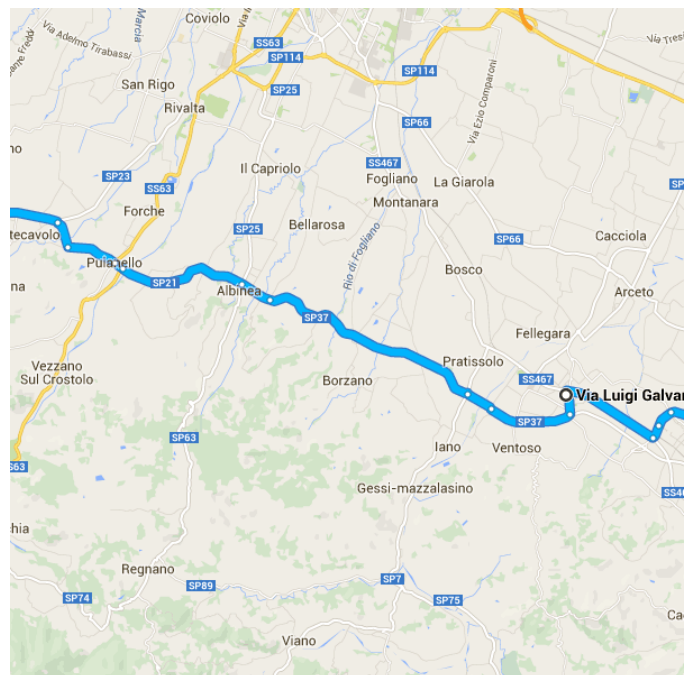
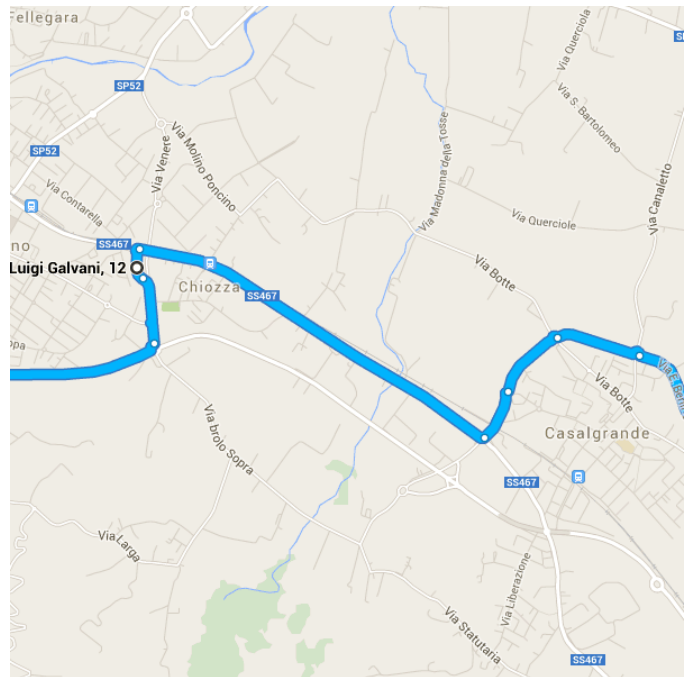
## o Via Luigi Galvani, 12

42019 Scandiano RE

Segui **Strada Provinciale 37/SP37** fino a **Strada Provinciale 21/SP21**

13,0 km/14 min

- 42. Procedi in direzione **sud**  
84 m
- 43. Mantieni la **destra** al bivio ed entra in **Via Aldo Moro**  
  - i Attraversa la rotonda
 450 m
- 44. Alla rotonda prendi la **1<sup>a</sup>** uscita e imbocca **Strada Provinciale 37/SP37**  
2,1 km
- 45. Alla rotonda prendi la **2<sup>a</sup>** uscita e imbocca **Via Pedemontana**  
700 m
- 46. Alla rotonda prendi la **2<sup>a</sup>** uscita e imbocca **Strada Provinciale 37/SP37**  
5,8 km
- 47. Continua su **Strada Provinciale 37/SP37**  
750 m



48. Alla rotonda, prosegui dritto su **Via Roma/Strada Provinciale 21/SP21**
- i**  
Continua a seguire la Strada Provinciale 21/SP21

3,2 km

49. Alla rotonda, prendi la **1<sup>a</sup>** uscita e rimani su **Strada Provinciale 21/SP21**

270 m/25 s

Continua su **Strada Provinciale 21/SP21**.  
Prendi **SP23** in direzione di **Via Camillo Prampolini** a Quattro Castella

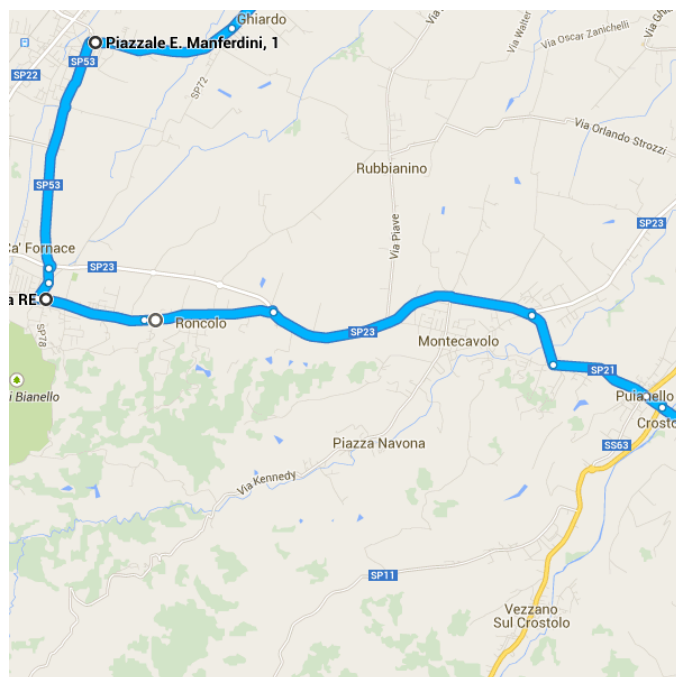
8,2 km/11 min

50. Alla rotonda, prosegui dritto per rimanere su **Strada Provinciale 21/SP21**
- 1,2 km
51. Alla rotonda, prendi la **1<sup>a</sup>** uscita e rimani su **Strada Provinciale 21/SP21**
- 700 m
52. Alla rotonda prendi la **2<sup>a</sup>** uscita e imbocca **SP23**
- 3,4 km
53. Alla rotonda prendi la **2<sup>a</sup>** uscita e imbocca **Via Filippo Turati**
- 1,6 km
54. Continua su **Via Camillo Prampolini**
- 1,2 km

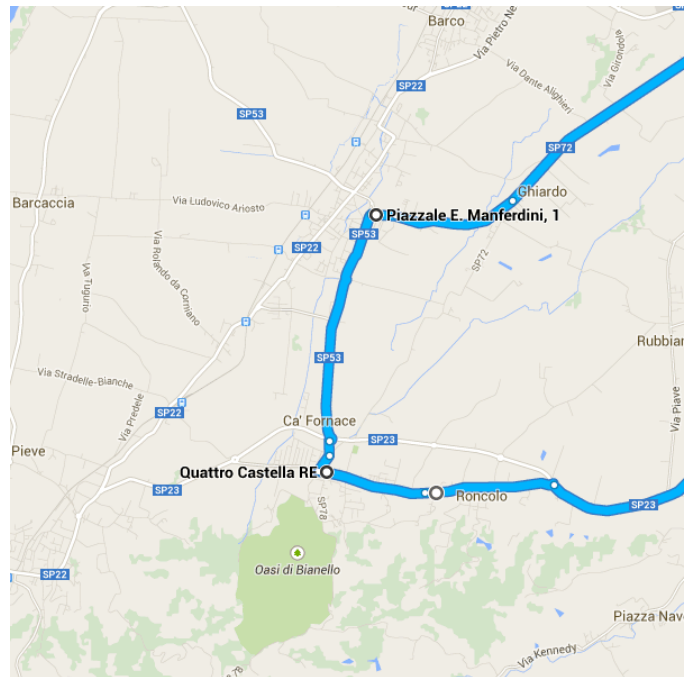
21,5 km/25 min

## Quattro Castella RE

55. Procedi in direzione **ovest** verso **Via Lenin**
- 110 m
56. Svoltata a **destra** alla 1a traversa e imbocca **Via Lenin**
- 240 m



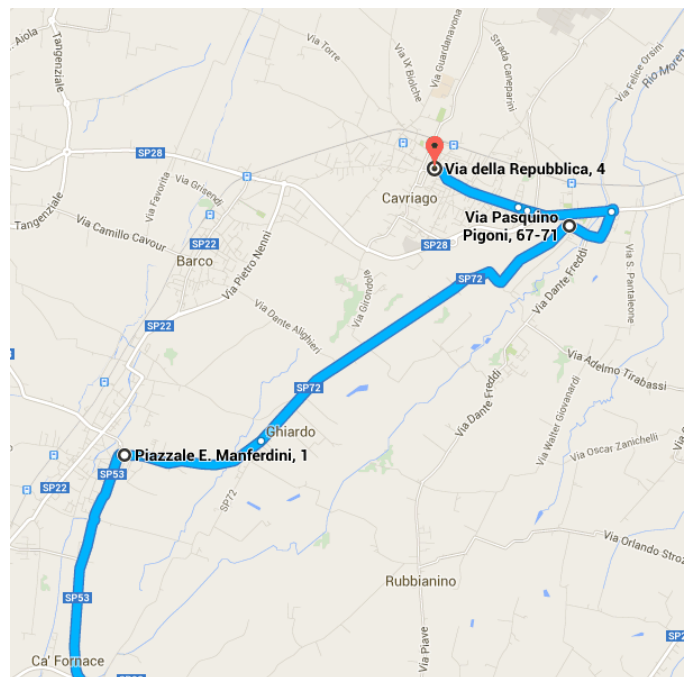
- ↑
57. Continua su **Strada Provinciale 53/SP53**
- 
- 180 m
- 📍
58. Alla rotonda, prendi la **2<sup>a</sup>** uscita e rimani su **Strada Provinciale 53/SP53**
- 
- 2,9 km
- 📍
59. Alla rotonda prendi la **1<sup>a</sup>** uscita e imbocca **Piazzale E. Manferdini**
- i**
- La tua destinazione è sulla sinistra
- 
- 61 m
- 3,5 km/5 min



## ○ Piazzale E. Manferdini, 1

42021 Bibbiano RE

- ↑
60. Procedi in direzione **est** da **Piazzale E. Manferdini** verso **Via Martin Luther King**
- 
- 230 m
- ↑
61. Continua su **Via Fratelli Corradini**
- 
- 1,5 km
- ↶
62. Svoltata a **sinistra** e imbocca **Strada Provinciale 72/SP72**
- 
- 4,7 km
- ↷
63. Svoltata leggermente a **destra** e imbocca **Via Pasquino Pigoni**
- 
- 28 m
- 6,5 km/7 min




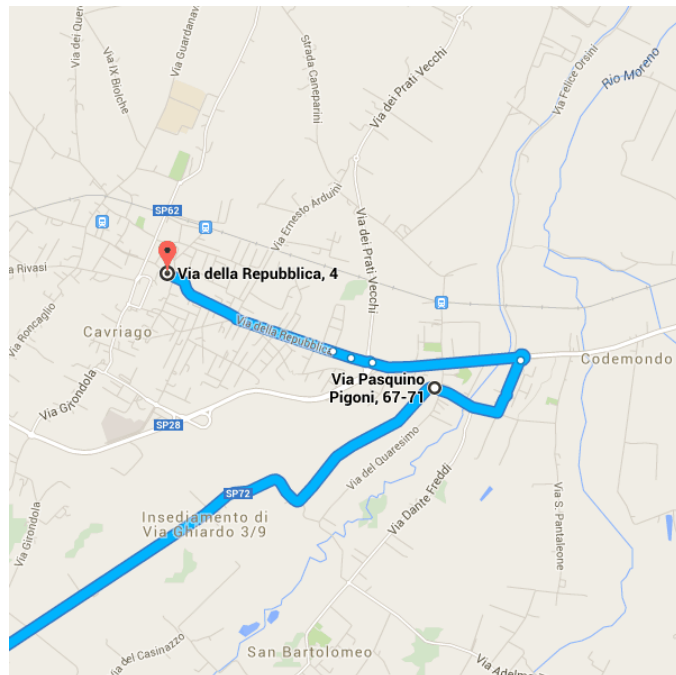
## ○ Via Pasquino Pigoni, 67-71

42123 Quesesimo RE

- ↑
64. Procedi in direzione **est** da **Via Pasquino Pigoni** verso **Via del Quesesimo**
- i** Attraversa la rotonda
- 
- 750 m



65. Alla rotonda prendi la 2<sup>a</sup> uscita e imbocca Via Carlo Teggi/Strada Provinciale 28/SP28
- 1,0 km
66. Alla rotonda, prendi la 2<sup>a</sup> uscita
- 130 m
67. Continua su Via Giovanni Terenziani Poletti
- 120 m
68. Continua su Via della Repubblica
-  Attraversa la rotonda
- 1,1 km
- 3,2 km/5 min



## Via della Repubblica, 4

42025 Cavriago RE

Queste indicazioni stradali servono solo per pianificare il viaggio. Le condizioni stradali e di esercizio potrebbero differire dai risultati delle mappe a causa di lavori in corso, traffico, meteo o altri eventi. Pianifica il tuo percorso considerando questi fattori. Rispetta la segnaletica stradale.

Dati cartografici ©2015 Google