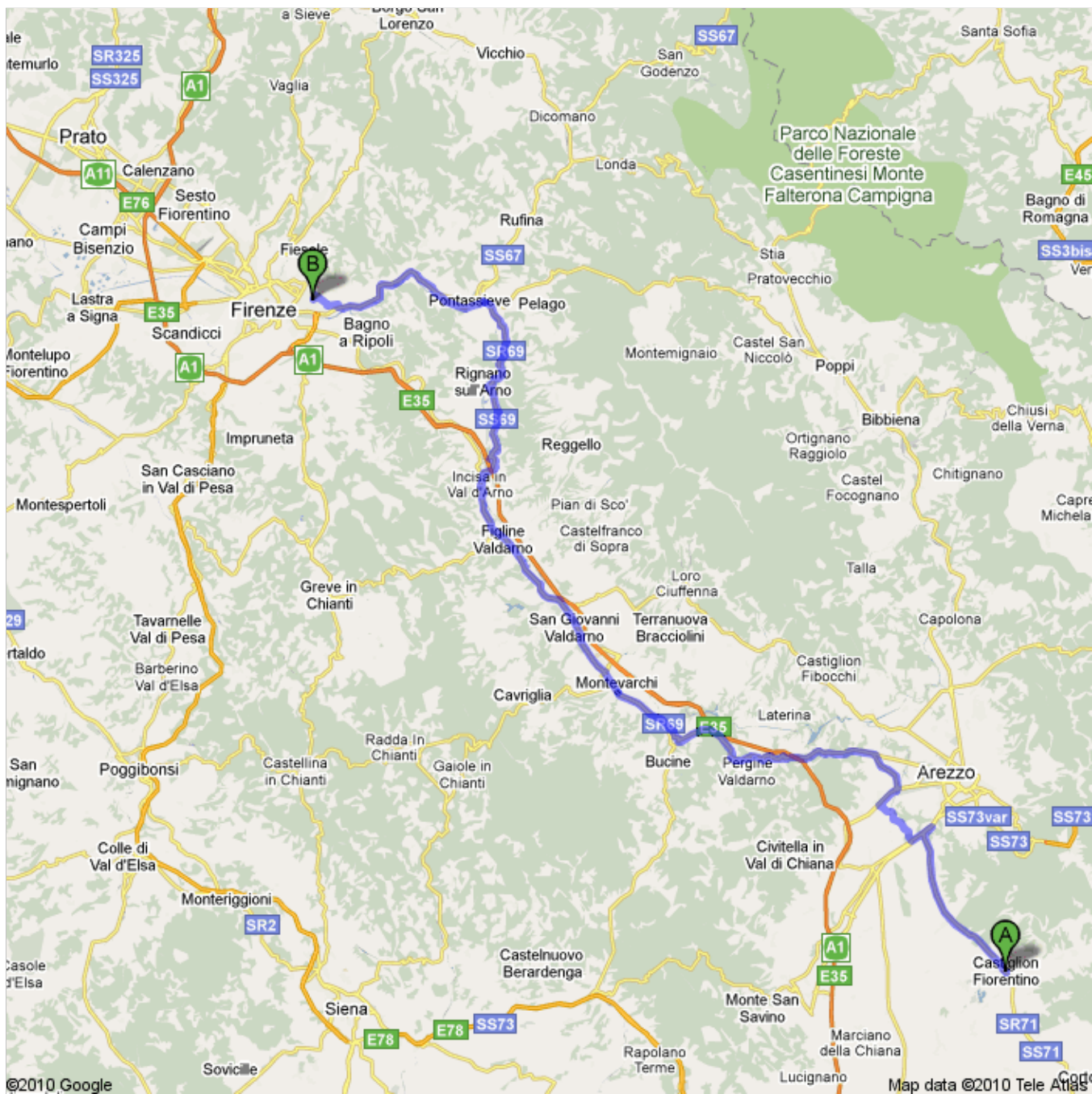




















Indicazioni stradali per Via del Gignoro, 34, 50135 Firenze
98,4 km – circa 2 ore 12 min


“Colonna A”


Partenza da Castiglion Fiorentino (AR) in direzione Firenze – da Sud a Nord



 Castiglion Fiorentino AR

	1. Procedi in direzione ovest da Via Cavour verso Viale Mazzini	31 m 31 m (totale)
	2. Prendi la 1a a sinistra in corrispondenza di Viale Mazzini	53 m 84 m (totale)
	3. Prendi la 1a a destra in corrispondenza di Località Santa Lucia/SS71 Continua a seguire la SS71 Attraversa 1 rotonda Circa 16 min	12,9 km 13,0 km (totale)
	4. Alla rotonda, prendi l'uscita 3a per Località Santa Flora Torrita/SS73 Continua a seguire la SS73 Circa 3 min	1,8 km 14,9 km (totale)
	5. Svolta a destra in Località San Zeno Circa 3 min	2,8 km 17,7 km (totale)
	6. Prosegui dritto su Località Ponte alla Nave Circa 1 min	1,1 km 18,7 km (totale)
	7. Svolta a destra in Raccordo Arezzo-Battifolle Circa 2 min	1,4 km 20,2 km (totale)
	8. Prendi l'uscita verso Ponte a Chiani	0,3 km 20,5 km (totale)
	9. Entra in Località Ponte a Chiani/SP21	0,2 km 20,7 km (totale)
	10. Svolta a sinistra per rimanere su Località Ponte a Chiani/SP21 Continua a seguire la SP21 Circa 3 min	3,2 km 23,8 km (totale)
	11. Continua su Località Indicatore Zona Prima/SR69 Continua a seguire la SR69 Attraversa 2 rotonde Circa 32 min	26,1 km 50,0 km (totale)
	12. Svolta a destra in Via Gruccia/SR69	56 m 50,0 km (totale)
	13. Svolta a sinistra per rimanere su Via Gruccia/SR69	35 m 50,1 km (totale)
	14. Svolta a destra per rimanere su Via Gruccia/SR69 Attraversa 1 rotonda Circa 3 min	1,4 km 51,4 km (totale)
	15. Svolta leggermente a destra in Lungarno Risorgimento/SR69 Continua a seguire la SR69 Attraversa 3 rotonde Circa 46 min	31,2 km 82,6 km (totale)
	16. Svolta a sinistra allo svincolo per SS67	42 m 82,7 km (totale)
	17. Mantieni la destra al bivio per proseguire verso SS67 ed entrare in SS67 Attraversa 1 rotonda Circa 15 min	12,7 km 95,4 km (totale)
	18. Svolta leggermente a destra verso Via di Montalbano	0,2 km 95,7 km (totale)
	19. Svolta a sinistra in Via di Montalbano	88 m 95,7 km (totale)
	20. Svolta a destra in Via del Loretino	0,2 km 96,0 km (totale)
	21. Prendi la 2a a sinistra in corrispondenza di Via del Guarlone Circa 1 min	0,8 km 96,8 km (totale)

	22. Svolta a destra in Stradone di Rovezzano	0,2 km 96,9 km (totale)
	23. Prendi la 1a a sinistra in corrispondenza di Via della Torre Circa 1 min	0,7 km 97,6 km (totale)
	24. Alla rotonda, prendi l'uscita 2a per Viale Aldo Palazzeschi Circa 1 min	0,4 km 98,0 km (totale)
	25. Alla rotonda, prendi l'uscita 2a per Piazza San Bartolo al Gignoro	0,1 km 98,1 km (totale)
	26. Continua su Via del Gignoro Attraversa 1 rotonda La tua destinazione è sulla sinistra Circa 1 min	0,3 km 98,4 km (totale)

 Via del Gignoro, 34, 50135 Firenze

Queste indicazioni stradali servono solo per pianificare il viaggio. Le condizioni stradali potrebbero differire dai risultati delle mappe a causa di lavori in corso, traffico, meteo o altri eventi. Pianifica il tuo percorso considerando questi fattori. Rispetta la segnaletica stradale.

Map data ©2010 Tele Atlas