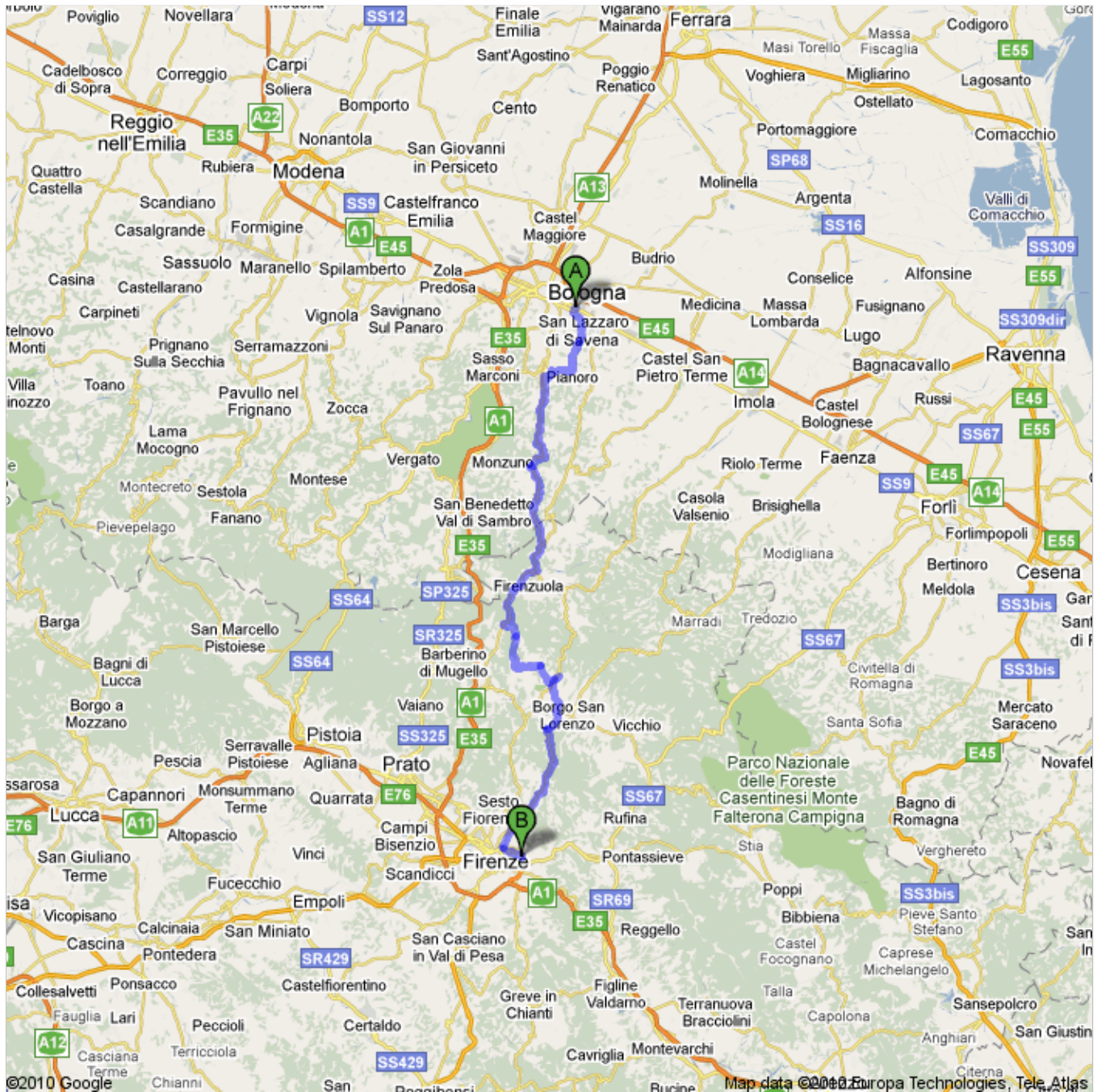
























Indicazioni stradali per Via del Gignoro, 34, 50135 Firenze, Italia
120 km – circa 2 ore 50 min

San Lazzaro di Savena (BO) - Caserma Perotti (FI) via Botteghino di Zocca




 Via Giuseppe Dozza

	1. Procedi in direzione sudovest da Via Giuseppe Dozza verso Via Giuseppe Dozza/SS9	29 m 29 m (totale)
	2. Svolta a destra in Via Giuseppe Dozza/SS9	51 m 80 m (totale)
	3. A Rotonda Decorati al Valor Militare , prendi l'uscita 3a per Viale Sergio Cavina Circa 1 min	750 m 800 m (totale)
	4. A Rotonda Grazia Verenin , prendi l'uscita 5a per Via Altura Circa 3 min	1,4 km 2,2 km (totale)
	5. Continua su Via Carlo Jussi Circa 2 min	1,3 km 3,5 km (totale)
	6. Alla rotonda, prendi l'uscita 2a per Via Carlo Jussi/SP36 Continua a seguire la SP36 Circa 1 min	400 m 3,8 km (totale)
	7. Svolta a destra in Via Carlo Jussi/SP36 Circa 1 min	1,1 km 5,0 km (totale)
	8. Prendi la 3a a destra per rimanere su Via Carlo Jussi/SP36 Circa 1 min	550 m 5,5 km (totale)
	9. Svolta leggermente a sinistra per rimanere su Via Carlo Jussi/SP36 Continua a seguire la SP36 Circa 2 min	1,1 km 6,6 km (totale)
	10. Svolta a sinistra in SP36/Via Zena Circa 4 min	4,1 km 10,7 km (totale)
	11. Svolta a destra in Via Anna Donini Circa 5 min	3,7 km 14,4 km (totale)
	12. Svolta a sinistra per rimanere su Via Anna Donini Circa 2 min	1,2 km 15,6 km (totale)
	13. Prendi la 2a a destra in corrispondenza di Via Giardino	130 m 15,7 km (totale)
	14. Svolta a sinistra in Via dello Sport	230 m 15,9 km (totale)
	15. Prendi la 3a a destra in corrispondenza di Via Libertà Circa 1 min	500 m 16,4 km (totale)
	16. Svolta a sinistra in Via Nazionale/SP65 Circa 12 min	8,8 km 25,3 km (totale)
	17. Svolta a sinistra per rimanere su Via Nazionale/SP65 Continua a seguire la SP65 Circa 9 min	8,0 km 33,2 km (totale)
	18. Svolta leggermente a sinistra in Via Napoleonica Circa 1 min	500 m 33,7 km (totale)
	19. Svolta a sinistra per rimanere su Via Napoleonica Circa 2 min	1,4 km 35,2 km (totale)
	20. Svolta leggermente a sinistra in Via Roma/SP65 Continua a seguire la SP65 Circa 3 min	1,2 km 36,4 km (totale)
	21. Svolta a sinistra in Via Nazionale/SP65 Circa 3 min	2,9 km 39,3 km (totale)
	22. Svolta a sinistra per rimanere su Via Nazionale/SP65 Continua a seguire la SP65 Circa 8 min	6,4 km 45,7 km (totale)

	23. Continua su SS65/Strada Statale della Futa Circa 1 min	650 m 46,4 km (totale)
	24. Svolta a destra per rimanere su SS65/Strada Statale della Futa Circa 4 min	4,1 km 50,5 km (totale)
	25. Svolta a destra per rimanere su SS65/Strada Statale della Futa Circa 8 min	4,5 km 55,0 km (totale)
	26. Svolta a destra per rimanere su SS65/Strada Statale della Futa Circa 8 min	7,5 km 62,6 km (totale)
	27. Svolta a destra per rimanere su SS65/Strada Statale della Futa Continua a seguire la SS65 Circa 4 min	4,0 km 66,6 km (totale)
	28. Svolta a sinistra in SP39 Circa 2 min	1,1 km 67,7 km (totale)
	29. Svolta a sinistra per rimanere su SP39 Circa 7 min	6,8 km 74,6 km (totale)
	30. Svolta a sinistra verso Via Primo Maggio	22 m 74,6 km (totale)
	31. Svolta a destra verso Via Primo Maggio	350 m 74,9 km (totale)
	32. Prosegui dritto su Via Primo Maggio	90 m 75,0 km (totale)
	33. Svolta a sinistra in Via Sant'Agata	180 m 75,2 km (totale)
	34. Svolta a sinistra in Via Sant'Agata/SP37 Continua a seguire la SP37 Circa 4 min	3,6 km 78,8 km (totale)
	35. Svolta leggermente a destra per rimanere su SP37	120 m 78,9 km (totale)
	36. Svolta a sinistra in Via di Montepoli/SP37	180 m 79,1 km (totale)
	37. Prendi la 2a a destra in corrispondenza di Via San Francesco/SP37	200 m 79,3 km (totale)
	38. Svolta a destra in Via della Repubblica/SP37 Continua a seguire la SP37 Circa 3 min	2,0 km 81,3 km (totale)
	39. Svolta leggermente a sinistra per rimanere su SP37 Circa 1 min	850 m 82,2 km (totale)
	40. Alla rotonda, prendi l'uscita 3a per Via della Resistenza/SP37 Continua a seguire la SP37 Circa 3 min	1,8 km 84,0 km (totale)
	41. Svolta a destra in Via della Resistenza/SP37	24 m 84,0 km (totale)
	42. Svolta a destra in SP503/Viale Dante Circa 2 min	1,4 km 85,4 km (totale)
	43. Svolta a sinistra in Via Giovanni Boccaccio	140 m 85,5 km (totale)
	44. Svolta a destra in Viale Giacomo Matteotti Circa 2 min	500 m 86,0 km (totale)
	45. Svolta a sinistra in Via Antonio Gramsci Circa 1 min	81 m 86,1 km (totale)

	46. Prendi la 1a a destra per rimanere su Via Antonio Gramsci Circa 2 min	900 m 87,0 km (totale)
	47. Svolta leggermente a destra per rimanere su Via Antonio Gramsci Circa 2 min	1,9 km 88,8 km (totale)
	48. Svolta leggermente a destra verso SP97 Circa 5 min	3,4 km 92,3 km (totale)
	49. Alla rotonda, prendi l'uscita 2a per SP97 Circa 1 min	290 m 92,6 km (totale)
	50. Svolta a destra in Via Faentina/SS302 Continua a seguire la SS302 Circa 32 min	23,4 km 116 km (totale)
	51. Svolta a sinistra in Via Vincenzo Borghini Circa 1 min	290 m 116 km (totale)
	52. Svolta a destra in Piazza delle Cure	93 m 116 km (totale)
	53. Svolta a sinistra per rimanere su Piazza delle Cure	66 m 116 km (totale)
	54. Continua su Viale dei Mille Circa 2 min	1,2 km 118 km (totale)
	55. Svolta a sinistra in Viale Manfredo Fanti Circa 2 min	900 m 118 km (totale)
	56. Svolta a sinistra in Viale Terenzio Mamiani Circa 1 min	210 m 119 km (totale)
	57. Alla rotonda, prendi l'uscita 2a per Viale Eleonora Duse Circa 2 min	400 m 119 km (totale)
	58. Continua su Viale Giovanni Verga Circa 2 min	550 m 120 km (totale)
	59. Alla rotonda, prendi l'uscita 1a per Piazza San Bartolo al Gignoro	70 m 120 km (totale)
	60. Continua su Via del Gignoro Attraversa 1 rotonda La tua destinazione è sulla sinistra Circa 1 min	260 m 120 km (totale)

 Via del Gignoro, 34, 50135 Firenze, Italia

Queste indicazioni stradali servono solo per pianificare il viaggio. Le condizioni stradali potrebbero differire dai risultati delle mappe a causa di lavori in corso, traffico, meteo o altri eventi. Pianifica il tuo percorso considerando questi fattori. Rispetta la segnaletica stradale.

Map data ©2010 Tele Atlas