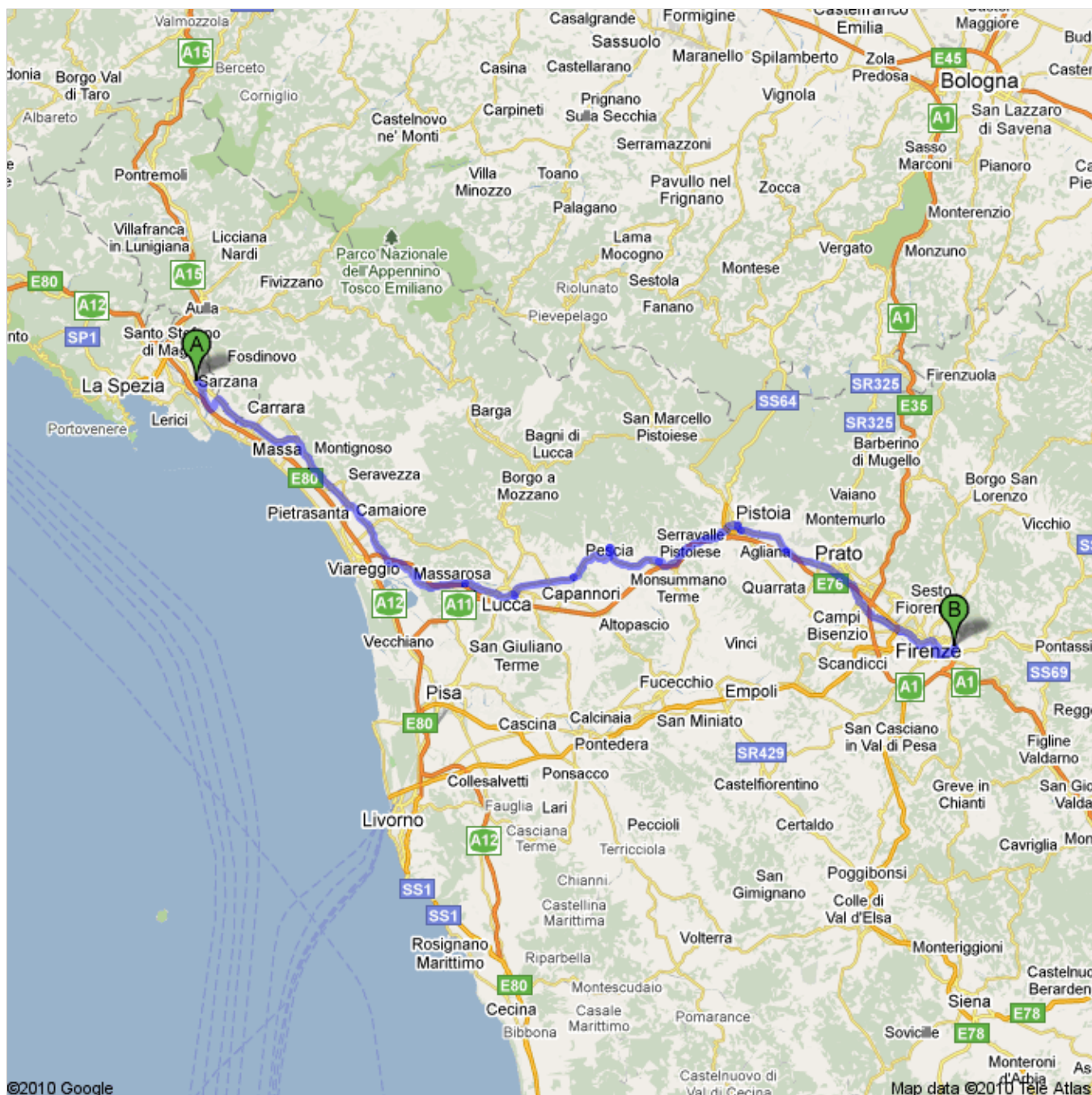






Indicazioni stradali per Via del Gignoro, 34, 50135 Firenze
150 km – circa 3 ore 56 min



 Sarzana SP


	1. Procedi in direzione sudest da Via Ippolito Landinelli verso Via Cigala Circa 1 min	0,3 km 0,3 km (totale)
	2. Svolta a destra in Piazza Garibaldi	34 m 0,3 km (totale)
	3. Prendi la 1a a sinistra in corrispondenza di Via Luigi Neri Circa 1 min	0,3 km 0,6 km (totale)
	4. Alla rotonda, prendi l'uscita 3a per Viale Giuseppe Mazzini Circa 1 min	0,5 km 1,0 km (totale)
	5. Alla rotonda, prendi l'uscita 1a per Viale 25 Aprile Circa 1 min	0,5 km 1,5 km (totale)
	6. Alla rotonda, prendi l'uscita 2a per SP21/Viale 25 Aprile Continua a seguire la SP21 Circa 3 min	3,1 km 4,7 km (totale)
	7. Svolta a sinistra in Via Alta/SP22 Circa 5 min	1,9 km 6,5 km (totale)
	8. Svolta a destra in Via Aurelia/SP1 Continua a seguire la Via Aurelia Circa 10 min	6,9 km 13,4 km (totale)
	9. Alla rotonda, prendi l'uscita 2a per SS1/Viale Turigliano in Località Avenza Continua a seguire la SS1 Attraversa 1 rotonda Circa 27 min	19,2 km 32,6 km (totale)
	10. Svolta tutto a sinistra in SS439/Via Vincenzo Santini Circa 1 min	0,4 km 33,0 km (totale)
	11. Svolta a destra in Via Nazario Sauro/SS439	76 m 33,1 km (totale)
	12. Svolta a sinistra per rimanere su Via Nazario Sauro/SS439	0,1 km 33,2 km (totale)
	13. Svolta a destra in Via Giuseppe Garibaldi/SS439 Continua a seguire la SS439 Circa 11 min	9,7 km 42,9 km (totale)
	14. Svolta leggermente a destra in Via di Montramito	92 m 43,0 km (totale)
	15. Alla rotonda, prendi l'uscita 2a per Via Sarzanese Nord/SS439 Continua a seguire la SS439 Circa 6 min	4,6 km 47,6 km (totale)
	16. Svolta a destra in SS439/Via Vittoria Manzoni	0,2 km 47,8 km (totale)
	17. Svolta a sinistra in Via Carlo Pellegrini/SS439	0,2 km 48,0 km (totale)
	18. Svolta a sinistra in Via del Porto/SS439 Continua a seguire la SS439 Circa 14 min	11,3 km 59,3 km (totale)
	19. Svolta a sinistra in Via della Chiesa Undicesima Circa 2 min	0,4 km 59,7 km (totale)
	20. Svolta a destra in Via del Paoletti Circa 1 min	0,2 km 59,9 km (totale)
	21. Svolta a sinistra in Via Sarzanese/SS439 Continua a seguire la SS439 Circa 6 min	3,2 km 63,1 km (totale)

	22. Svoltata a destra in Via Francesco Geminiani	0,2 km 63,3 km (totale)
	23. Continua su Viale Idelfonso Nieri	0,3 km 63,6 km (totale)
	24. Alla rotonda, prendi l'uscita 2a per Viale Giosuè Carducci Circa 1 min	0,5 km 64,1 km (totale)
	25. Continua su Viale Camillo Benso Conte di Cavour	0,4 km 64,5 km (totale)
	26. Svoltata a sinistra in Piazzale Bettino Ricasoli Circa 1 min	0,2 km 64,6 km (totale)
	27. Svoltata leggermente a sinistra in Viale Giuseppe Giusti Circa 1 min	0,7 km 65,3 km (totale)
	28. Continua su Viale Giacomo Pacini	0,3 km 65,6 km (totale)
	29. Svoltata a destra in Viale Luigi Cadorna	0,2 km 65,8 km (totale)
	30. Svoltata a destra in Via di Tiglio/SS439	69 m 65,9 km (totale)
	31. Svoltata a sinistra per rimanere su Via di Tiglio/SS439	0,3 km 66,2 km (totale)
	32. Svoltata a sinistra in Via Felino Sandei Circa 2 min	0,4 km 66,6 km (totale)
	33. Svoltata a destra in Via Romana/SP23	0,2 km 66,7 km (totale)
	34. Alla rotonda, prendi l'uscita 2a per Via Dante Alighieri Circa 1 min	0,5 km 67,2 km (totale)
	35. Alla rotonda, prendi l'uscita 1a per SS435/Viale Castruccio Castracani Continua a seguire la SS435 Attraversa 1 rotonda Circa 18 min	13,1 km 80,4 km (totale)
	36. Alla rotonda, prendi l'uscita 1a per Via Lucchese/SS435 Continua a seguire la SS435 Attraversa 1 rotonda Circa 6 min	3,6 km 84,0 km (totale)
	37. Svoltata a destra per rimanere su SS435 Attraversa 1 rotonda Circa 13 min	8,1 km 92,1 km (totale)
	38. Svoltata a sinistra in Viale Egisto Simoncini Circa 1 min	0,2 km 92,3 km (totale)
	39. Prendi la 1a a destra in corrispondenza di Viale Giovanni Amendola Circa 2 min	0,6 km 92,8 km (totale)
	40. Svoltata a destra in Via della Torretta	0,1 km 92,9 km (totale)
	41. Prendi la 1a a sinistra per rimanere su Via della Torretta	65 m 93,0 km (totale)
	42. Prendi la 1a a sinistra in corrispondenza di Viale Giuseppe Verdi	0,1 km 93,2 km (totale)
	43. Prendi la 1a a destra in corrispondenza di Viale Alessandro Manzoni Circa 1 min	0,4 km 93,5 km (totale)
	44. Continua su Viale Guglielmo Marconi Circa 1 min	0,5 km 94,0 km (totale)
	45. Alla rotonda, prendi l'uscita 1a per Via Sardegna Circa 1 min	0,4 km 94,3 km (totale)

46.	Alla rotonda, prendi l'uscita 3a per Via Pistoiese/SR435/SS435 Continua a seguire la SR435 Circa 16 min	12,3 km 107 km (totale)
47.	Continua su Viale Macallè Attraversa 1 rotonda Circa 1 min	0,7 km 107 km (totale)
48.	Alla rotonda, prendi l'uscita 3a per Via Sergio Sacconi Circa 1 min	0,3 km 108 km (totale)
	49. Svolta a destra in Via Porta Lucchese	59 m 108 km (totale)
	50. Prendi la 2a a sinistra in corrispondenza di Via Lodovico Lazzaro Zamenhof Circa 1 min	0,5 km 108 km (totale)
	51. Continua su Largo Treviso	12 m 108 km (totale)
	52. Continua su Via delle Mura Urbane	0,3 km 108 km (totale)
	53. Svolta a sinistra in Via Porta Carratica Circa 1 min	0,2 km 109 km (totale)
	54. Svolta a sinistra in Corso Silvano Fedi	0,1 km 109 km (totale)
	55. Prendi la 1a a sinistra in corrispondenza di Via delle Logge Circa 1 min	0,2 km 109 km (totale)
	56. Svolta a sinistra in Via delle Mura Urbane	0,1 km 109 km (totale)
	57. Svolta a destra in Piazza Leonardo da Vinci	87 m 109 km (totale)
	58. Continua su Via Cesare Battisti/SS66 Continua a seguire la SS66 Circa 1 min	0,8 km 110 km (totale)
	59. Svolta a sinistra in Via Francesco Berni/SP1 Continua a seguire la SP1 Attraversa 4 rotonde Circa 12 min	9,3 km 119 km (totale)
	60. Continua su SP126/Viale Leonardo da Vinci Attraversa 4 rotonde Circa 12 min	9,3 km 128 km (totale)
	61. Prendi lo svincolo per Signa/Poggio a Caiano	0,2 km 129 km (totale)
	62. Alla rotonda, prendi l'uscita 1a per Via Francesco Ferrucci/SS325 procedendo verso Campi Bisenzio/Signa/Firenze Continua a seguire la SS325 Attraversa 1 rotonda Circa 4 min	2,5 km 131 km (totale)
	63. Alla rotonda, prendi l'uscita 2a per Variante alla Provinciale Barberinese Circa 1 min	0,3 km 131 km (totale)
	64. Continua su Via Primaldo Paolieri Circa 1 min	1,1 km 132 km (totale)
	65. Alla rotonda, prendi l'uscita 2a per Via Circonvallazione Nord Circa 2 min	1,3 km 134 km (totale)
	66. Svolta a destra per rimanere su Via Circonvallazione Nord	28 m 134 km (totale)

67.	Alla rotonda, prendi l'uscita 3a per Via Bruno Buozzi/SP5 Continua a seguire la SP5 Attraversa 2 rotonde Circa 6 min	3,2 km 137 km (totale)
68.	Continua su Via Pratese Circa 2 min	1,2 km 138 km (totale)
	69. Svolta a destra per rimanere su Via Pratese	20 m 138 km (totale)
	70. Svolta a sinistra in Via Francesco Baracca	23 m 138 km (totale)
	71. Prendi la 1a a destra per rimanere su Via Francesco Baracca Circa 1 min	0,3 km 139 km (totale)
	72. Svolta a destra in Via Francesco Baracca/SS66	15 m 139 km (totale)
	73. Svolta a sinistra in Via Pistoiese/SS66	40 m 139 km (totale)
74.	Continua su Via Francesco Baracca Circa 3 min	2,1 km 141 km (totale)
	75. Svolta a destra in Piazza Giacomo Puccini	67 m 141 km (totale)
	76. Prendi la 1a a sinistra per rimanere su Piazza Giacomo Puccini	0,2 km 141 km (totale)
	77. Svolta a sinistra per rimanere su Piazza Giacomo Puccini	22 m 141 km (totale)
	78. Prendi la 1a a destra in corrispondenza di Via del Ponte alle Mosse Circa 2 min	1,2 km 142 km (totale)
	79. Svolta leggermente a sinistra in Piazzale di Porta al Prato Circa 1 min	68 m 142 km (totale)
	80. Svolta a sinistra alla 2a traversa e rimani su Piazzale di Porta al Prato Circa 1 min	0,1 km 143 km (totale)
81.	Continua su Viale Fratelli Rosselli Circa 1 min	0,3 km 143 km (totale)
82.	Continua su Viale Filippo Strozzi Circa 1 min	0,7 km 144 km (totale)
	83. Svolta a destra in Viale Spartaco Lavagnini Circa 1 min	0,7 km 144 km (totale)
	84. Svolta a destra in Piazza della Libertà	0,1 km 144 km (totale)
85.	Continua su Viale Giacomo Matteotti Circa 1 min	0,8 km 145 km (totale)
86.	Alla rotonda, prendi l'uscita 1a per Viale Antonio Gramsci Circa 1 min	0,8 km 146 km (totale)
	87. Svolta a destra in Piazza Cesare Beccaria	0,1 km 146 km (totale)
	88. Svolta a destra in Viale della Giovine Italia Circa 1 min	0,5 km 147 km (totale)
	89. Svolta leggermente a sinistra in Lungarno Guglielmo Pecori Giraldi Circa 1 min	0,2 km 147 km (totale)
90.	Continua su Lungarno del Tempio Circa 1 min	0,4 km 147 km (totale)
91.	Continua su Lungarno Cristoforo Colombo Circa 1 min	0,9 km 148 km (totale)

92. Continua su Lungarno Aldo Moro Circa 1 min	0,8 km 149 km (totale)
93. Alla rotonda, prendi l'uscita 3a per Via della Casaccia Circa 1 min	0,2 km 149 km (totale)
94. Continua su Via del Gignoro Attraversa 1 rotonda La tua destinazione è sulla destra Circa 3 min	0,9 km 150 km (totale)

 Via del Gignoro, 34, 50135 Firenze

Queste indicazioni stradali servono solo per pianificare il viaggio. Le condizioni stradali potrebbero differire dai risultati delle mappe a causa di lavori in corso, traffico, meteo o altri eventi. Pianifica il tuo percorso considerando questi fattori. Rispetta la segnaletica stradale.

Map data ©2010 Tele Atlas