





Itinerario da **Piazza Brà, 37121 Verona, Italia** a **Piazza Carlo Alberto 3, 37067 Valeggio Sul Mincio, Italia**

Via **Corso Porta Nuova, 37122 Verona, Italia**

Via **Viale Del Piave, 37121 Verona, Italia**

Via **Stradone Santa Lucia, 37137 Verona, Italia**








Via **Dossobuono, Italia**

Via **Villafranca Di Verona, Italia**

Ora: 36min | Lunghezza: 26.5km

Totale km

	Corso Porta Nuova Vai a nord . Segui la strada per 58m	0m
	Corso Porta Nuova dovrebbe essere alla tua destra . Continua nord su Corso Porta Nuova . Prosegui per 727m .	58m
2	Svolta leggermente a destra su Piazza Porta Nuova . Prosegui per 121m	785m
3	Svolta a destra su Strada Statale Dell'Abetone E Del Brennero (SS12) . Prosegui per 173m	906m
	Viale Del Piave dovrebbe essere alla tua sinistra . Continua sud su Viale Del Piave . Prosegui per 365m .	1.1km
5	Tieni la destra su Stradone Santa Lucia (SR62) . Prosegui per 84m	1.4km
6	Tieni la destra su Stradone Santa Lucia (SR62) . Prosegui per 1.2km	1.5km
7	Alla rotonda prendi la prima uscita su Stradone Santa Lucia (SR62) . Prosegui per 1.1km	2.7km
	Via Albere dovrebbe essere alla tua destra . Continua nord su Via Albere . Prosegui per 0m .	3.8km
9	Svolta bruscamente a sinistra su Via Mantovana (SR62) . Prosegui per 4.8km	3.8km
10	Svolta a sinistra su Viale Europa . Prosegui per 203m	8.5km
	Viale Europa dovrebbe essere alla tua sinistra . Continua sud-est su Viale Europa . Prosegui per 203m .	8.7km
12	Svolta a sinistra su Via Cavour (SR62) . Prosegui per 1.1km	8.9km
13	Alla rotonda prendi la terza uscita su Via Borgo Bello (SR62) . Prosegui per 3.9km	10km
14	Alla rotonda prendi la prima uscita su Viale Primo Maggio . Prosegui per 204m	13.8km
15	Svolta a sinistra su Viale Primo Maggio . Prosegui per 109m	14.1km
16	Svolta a destra su Viale Postumia (SR62) . Prosegui per 410m	14.2km
17	Alla rotonda prendi la terza uscita su Viale Postumia (SR62) . Prosegui per 547m	14.6km
18	Alla rotonda prendi la prima uscita su Viale Postumia (SR62) . Prosegui per 1.3km	15.1km
	Corso Vittorio Emanuele II dovrebbe essere alla tua sinistra . Continua sud-ovest su Corso Vittorio Emanuele II . Prosegui per 89m .	16.4km
20	Svolta a sinistra su Via Giuseppe Rensi (SR62) . Prosegui per 717m	16.5km

21	 Svolta a destra su Via Nino Bixio . Prosegui per 442m	17.2km
22	 Svolta a sinistra su Piazza Iv Novembre (SP24) . Prosegui per 766m	17.6km
23	 Svolta a destra su Via Valeggio . Prosegui per 38m	18.4km
24	 Svolta a sinistra su Via Valeggio . Prosegui per 7.6km	18.5km
25	 Svolta leggermente a sinistra su Piazzale Vittorio Veneto (SP28) . Prosegui per 208m	26.1km
26	 Svolta a destra su Via Roma (SR249) . Prosegui per 230m	26.3km
	Piazza Carlo Alberto dovrebbe essere alla tua destra .	26.5km

