









































Itinerario da **Corso Porta Nuova, 1, Verona 37122, ITALY** a **Felonica, Italia**






















Via **Viale Del Piave**, 37121 Verona, Italia
 Via **Dossobuono**, Italia
 Via **Villafranca Di Verona**, Italia
 Via **Mozzecane**, Italia
 Via **Castiglione Mantovano**, Italia
 Via **Piazza Sordello**, 46100 Mantova, Italia
 Via **Cerese**, Italia
 Via **Pietole**, Italia
 Via **Bagnolo San Vito**, Italia
 Via **Quistello**, Italia
 Via **San Giacomo Delle Segnate**, Italia
 Via **Poggio Rusco**, Italia
 Via **Dragoncello**, Italia
 Via **Sermide**
 Via **Felonica**, Italia

Ora: 2:21h | Lunghezza: 107.6km

Totale km

	Corso Porta Nuova Vai a sud .Segui la strada per 782m	0m
1	 Svolta leggermente a destra su Piazza Porta Nuova . Prosegui per 121m	782m
2	 Svolta a destra su Strada Statale Dell'Abetone E Del Brennero (SS12) . Prosegui per 173m	903m
	Viale Del Piave dovrebbe essere alla tua sinistra . Continua sud su Viale Del Piave .Prosegui per 365m .	1.1km
4	 Tieni la destra su Stradone Santa Lucia (SR62) . Prosegui per 84m	1.4km
5	 Tieni la destra su Stradone Santa Lucia (SR62) . Prosegui per 1.2km	1.5km
6	 Alla rotonda prendi la prima uscita su Stradone Santa Lucia (SR62) . Prosegui per 5.8km	2.7km
7	 Svolta a sinistra su Viale Europa . Prosegui per 203m	8.5km
	Viale Europa dovrebbe essere alla tua sinistra . Continua sud-est su Viale Europa .Prosegui per 203m .	8.7km
9	 Svolta a sinistra su Via Cavour (SR62) . Prosegui per 1.1km	8.9km
10	 Alla rotonda prendi la terza uscita su Via Borgo Bello (SR62) . Prosegui per 3.9km	10km
11	 Alla rotonda prendi la prima uscita su Viale Primo Maggio . Prosegui per 204m	13.8km
12	 Svolta a sinistra su Viale Primo Maggio . Prosegui per 109m	14.1km
13	 Svolta a destra su Viale Postumia (SR62) . Prosegui per 410m	14.2km
14	 Alla rotonda prendi la terza uscita su Viale Postumia (SR62) . Prosegui per 547m	14.6km
15	 Alla rotonda prendi la prima uscita su Viale Postumia (SR62) . Prosegui per 1.3km	15.1km
	Corso Vittorio Emanuele II dovrebbe essere alla tua sinistra . Continua sud-ovest su Corso Vittorio Emanuele II .Prosegui per 89m .	16.4km
17	 Svolta a sinistra su Via Giuseppe Rensi (SR62) . Prosegui per 431m	16.5km
18	 Svolta a sinistra su Via Mantova (SR62) .	

	Prosegui per 500m	16.9km
19	 Alla rotonda prendi la seconda uscita su Via Mantova (SR62) . Prosegui per 2.5km	17.4km
20	 Svolta leggermente a destra su Via Ponte (SR62) . Prosegui per 2km	19.9km
4	Via Carlo Montanari dovrebbe essere alla tua sinistra . Continua sud-ovest su Via Carlo Montanari .Prosegui per 5.1km .	21.9km
5	Viale 25 Aprile dovrebbe essere alla tua sinistra . Continua sud su Viale 25 Aprile .Prosegui per 1.6km .	27km
23	 Alla rotonda prendi la seconda uscita su Strada Statale Della Cisa (SS62) . Prosegui per 8.3km	28.6km
24	 Alla rotonda prendi la prima uscita su Via Verona (SS62) . Prosegui per 107m	36.9km
25	 Alla rotonda prendi la seconda uscita su Via Verona (SS62) . Prosegui per 1.3km	37km
26	 Svolta a sinistra su Viale Mincio (SS62) . Prosegui per 1km	38.2km
27	 Svolta a destra su Via San Giorgio . Prosegui per 183m	39.2km
28	 Svolta a sinistra su Piazza Sordello . Prosegui per 21m	39.4km
6	Piazza Sordello dovrebbe essere alla tua sinistra . Continua sud-ovest su Piazza Sordello .Prosegui per 132m .	39.4km
30	 Svolta leggermente a destra su Via Legnago (SS62) . Prosegui per 137m	39.6km
31	 Alla rotonda prendi la seconda uscita su Via Legnago (SS10) . Prosegui per 788m	39.7km
32	 Svolta a destra su Strada Cipata . Prosegui per 2.1km	40.5km
33	 Svolta a destra su Via Brennero (SP28) . Prosegui per 2.6km	42.6km
34	 Svolta a sinistra su Piazzale Di Porta Cerese (SS62) . Prosegui per 537m	45.2km
35	 Alla rotonda prendi la seconda uscita su Via Parma (SS62) . Prosegui per 1.6km	45.8km
36	 Alla rotonda prendi la seconda uscita su Via Parma (SS62) . Prosegui per 779m	47.4km
7	Via Cisa dovrebbe essere alla tua sinistra . Continua sud su Via Cisa .Prosegui per 424m .	48.2km
38	 Svolta a destra su Strada Romana (SS413) . Prosegui per 2.6km	48.6km
8	Strada Romana dovrebbe essere alla tua sinistra . Continua sud-est su Strada Romana .Prosegui per 2km .	51.2km
40	 Alla rotonda prendi la seconda uscita su Strada Statale Romana (SS413) . Prosegui per 2.1km	53.2km
41	 Alla rotonda prendi la terza uscita su Strada Statale Romana (SS413) . Prosegui per 650m	55.4km
42	 Alla rotonda prendi la seconda uscita su Strada Statale Romana (SS413) . Prosegui per 579m	56km
9	Strada Statale Romana dovrebbe essere alla tua sinistra . Continua est su Strada Statale Romana .Prosegui per 9.2km .	56.6km
44	 Svolta a sinistra su Via Circonvallazione (SS413) . Prosegui per 3.6km	65.8km
45		

	Svolta leggermente a sinistra su Strada Statale Virgiliana (SS496) . Prosegui per 2.5km	69.4km
46	 Svolta a sinistra su Via Martiri Di Belfiore (SS496) . Prosegui per 35m	71.9km
47	 Svolta leggermente a destra su Via Martiri Di Belfiore (SS496) . Prosegui per 159m	71.9km
10	 Via Martiri Di Belfiore dovrebbe essere alla tua destra . Continua est su Via Martiri Di Belfiore .Prosegui per 101m .	72.1km
49	 Svolta leggermente a destra su Via Guglielmo Oberdan . Prosegui per 271m	72.2km
50	 Svolta a destra su Via Guglielmo Oberdan . Prosegui per 235m	72.5km
51	 Svolta a sinistra su Via Iv Novembre . Prosegui per 4.5km	72.7km
52	 Alla rotonda prendi la terza uscita su Strada Statale Virgiliana (SS496) . Prosegui per 1km	77.2km
11	 Via Cantone dovrebbe essere alla tua sinistra . Continua est su Via Cantone .Prosegui per 6.3km .	78.2km
54	 Svolta a destra su Via Cantone (SS496) . Prosegui per 774m	84.5km
55	 Svolta a sinistra su Via Abetone Brennero (SS12) . Prosegui per 180m	85.3km
56	 Svolta a destra su Via Giacomo Matteotti (SS496) . Prosegui per 10m	85.5km
12	 Via Giacomo Matteotti dovrebbe essere alla tua sinistra . Continua est su Via Giacomo Matteotti .Prosegui per 1.6km .	85.5km
58	 Svolta a sinistra su Via Guglielmo Marconi (SS496) . Prosegui per 5km	87.1km
13	 Via Guglielmo Marconi dovrebbe essere alla tua sinistra . Continua est su Via Guglielmo Marconi .Prosegui per 2.3km .	92.1km
60	 Svolta a sinistra su Via Michelangelo Buonarroti (SP37) . Prosegui per 7.2km	94.4km
61	 Svolta a destra su Via Giovanni Amendola (SP34) . Prosegui per 609m	101.6km
14	 Via San Giovanni dovrebbe essere alla tua sinistra . Continua sud-est su Via San Giovanni .Prosegui per 3.6km .	102.2km
63	 Svolta a sinistra su Via Lame . Prosegui per 1.8km	105.8km
64	 Svolta a sinistra su Piazza Giuseppe Garibaldi . Prosegui per 6m	107.6km
15	 Piazza Giuseppe Garibaldi dovrebbe essere alla tua destra . Continua nord-est su Piazza Giuseppe Garibaldi .Prosegui per 0m .	107.6km
	 Piazza Giuseppe Garibaldi dovrebbe essere alla tua destra .	107.6km

