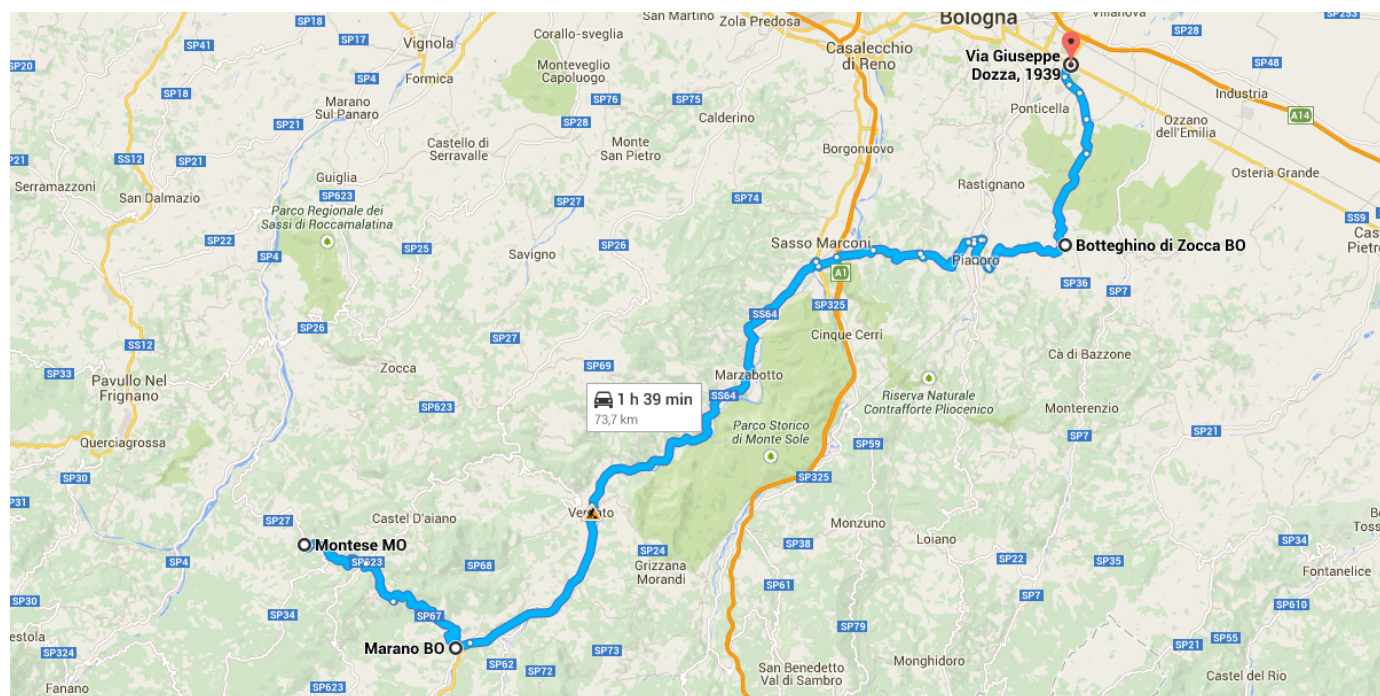




In auto 73,7 km, 1 h 39 min

Indicazioni stradali da Montese MO a Via Giuseppe Dozza, 1939

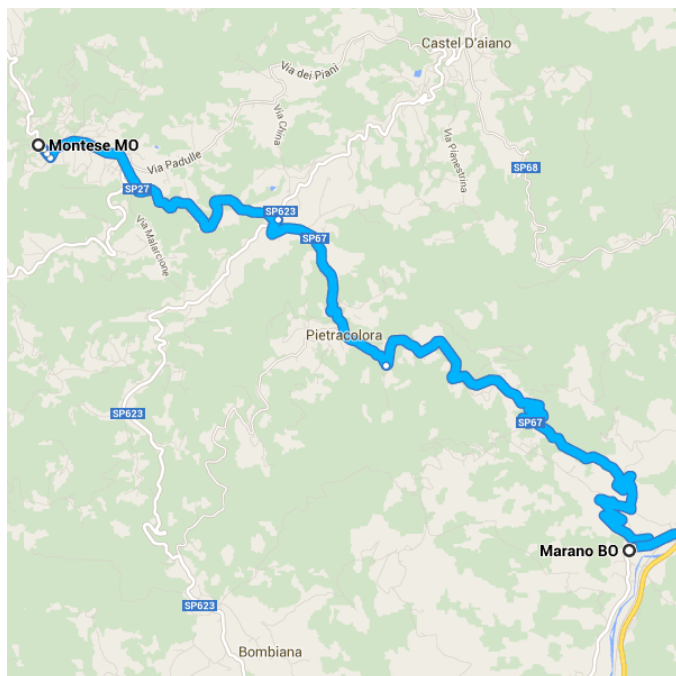


o Montese MO

Segui SP27 e SP67 fino alla tua destinazione a Gaggio montano

- ↑ 1. Procedi in direzione **sudest** su **SP27**
76 m
- ↑ 2. **SP27** fa una leggera curva a **destra** e diventa **Via Tamburini**
82 m
- ↑ 3. Continua su **Piazza IV Novembre**
64 m
- ↶ 4. Svoltata a **sinistra** e imbocca **Via XXIV Maggio**
190 m
- ↷ 5. Svoltata leggermente a **destra** e imbocca **SP27**
3,8 km
- ↷ 6. Svoltata a **destra** e imbocca **SP67**
2,8 km
- ↶ 7. Svoltata a **sinistra** per rimanere su **SP67**
8,0 km
- ↷ 8. Svoltata a **destra**
73 m

15,0 km/28 min



○ Marano BO

↑ Procedi in direzione **nordest** verso
SP67

750 m/1 min

Segui **Strada Statale Porrettana/SS64** in
direzione di **Via Ponte Albano** a Sasso
Marconi

30,0 km/33 min

📍 10. Alla rotonda prendi la **2^a** uscita e
imbocca **Strada Statale
Porrettana/SS64**

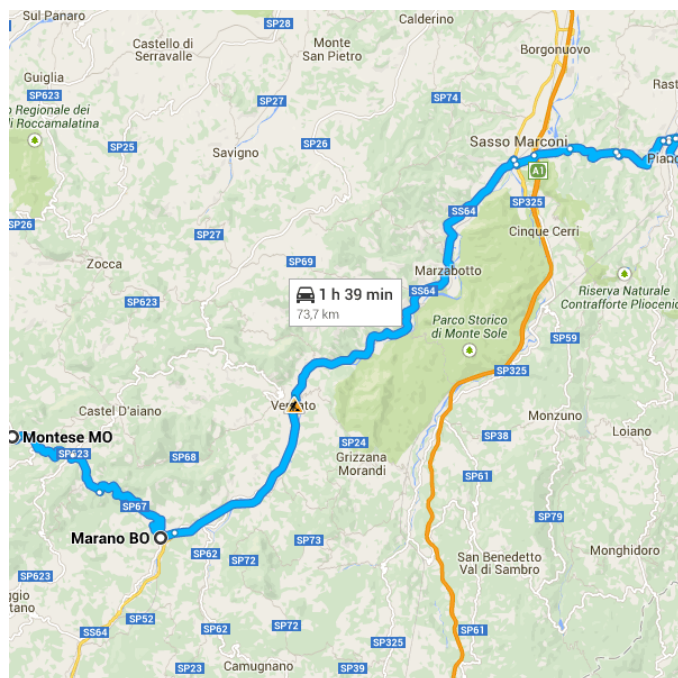
29,5 km

➡ 11. Svoltata a **destra** e imbocca **Strada
Provinciale 325/SP325**

290 m

📍 12. Alla rotonda, prendi la **4^a** uscita

170 m



Prendi **SP 37, SP58** e **Via Anna Donini** in
direzione di **Strada Provinciale 36/SP36** a
Botteghino

17,4 km/23 min

↑ 13. Continua su **Via Ponte Albano**

1,0 km

➡ 14. Svoltata a **destra** e imbocca **SP 37/Via
Vizzano**

2,0 km

➡ 15. Svoltata a **destra** e imbocca **SP 37**

2,9 km

➡ 16. Svoltata a **destra** per rimanere su **SP 37**

210 m

↶ 17. Svoltata a **sinistra** e imbocca **SP58**

3,6 km

📍 18. Alla rotonda, prosegui dritto su **Via I
Maggio**

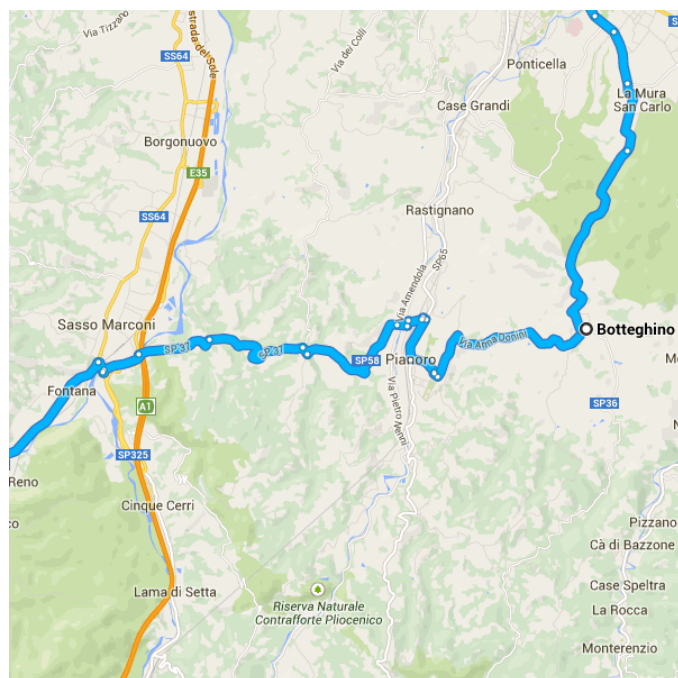
250 m

↶ 19. Svoltata a **sinistra** e imbocca **Via Ottavio
Garganelli**

120 m

➡ 20. Svoltata a **destra** e imbocca **Via Casalini**

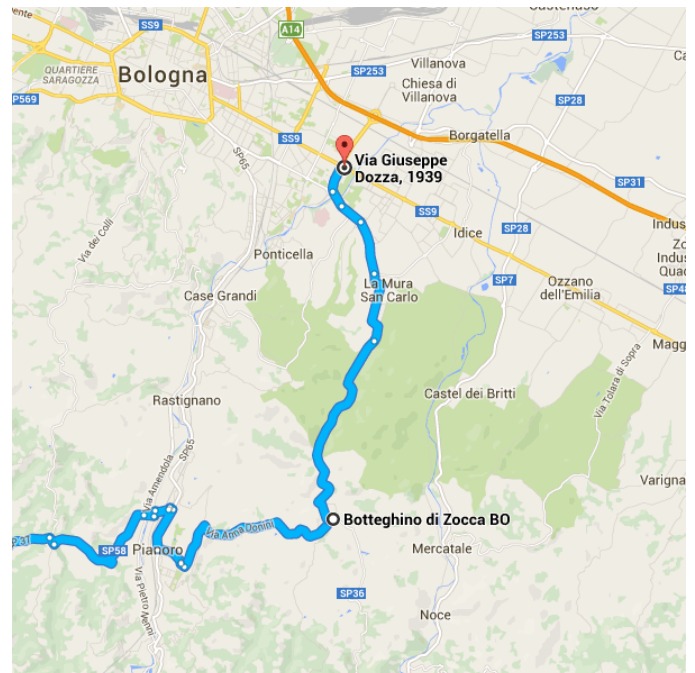
350 m




- ↑ 21. Continua su **Via S. Bartolomeo**
_____ 57 m
 - ↷ 22. Svolta a **destra** e imbocca **Via D. Casalini**
_____ 76 m
 - ↷ 23. Svolta a **destra** e imbocca **Via Nazionale/SP65**
 ⓘ Continua a seguire la SP65
_____ 1,1 km
 - ↶ 24. Svolta a **sinistra** e imbocca **Viale della Resistenza**
_____ 700 m
 - ↷ 25. Svolta a **destra** e imbocca **Via dello Sport**
_____ 43 m
 - ↶ 26. Svolta a **sinistra** e imbocca **Via Giardino**
_____ 120 m
 - ↶ 27. Svolta a **sinistra** e imbocca **Via Anna Donini**
_____ 4,8 km
 - ↷ 28. Svolta a **destra** e imbocca **Strada Provinciale 36/SP36**
_____ 130 m
- 48,2 km/56 min


○ Botteghino di Zocca BO

- ↑ 29. Procedi in direzione **ovest** da **Strada Provinciale 36/SP36** verso **Str. di Rio Caurinzano**
 ⓘ Continua a seguire la SP36
_____ 5,4 km
- ↑ 30. Continua su **Via Carlo Jussi**
_____ 1,9 km
- ⊙ 31. Alla rotonda, prendi la **2^a** uscita e rimani su **Via Carlo Jussi**
 ⓘ Attraversa la rotonda
_____ 1,4 km
- ↑ 32. Continua su **Via Bellaria**
_____ 600 m
- ↑ 33. Continua su **Via Altura**
_____ 400 m



-  34. Alla rotonda prendi la 1^a uscita e imbocca **Viale Sergio Cavina**

650 m

-  35. Alla rotonda prendi la 1^a uscita e imbocca **Via Giuseppe Dozza/SS9**

 La tua destinazione è sulla destra

86 m

10,4 km/14 min

Via Giuseppe Dozza, 1939

40139 Bologna

Queste indicazioni stradali servono solo per pianificare il viaggio. Le condizioni stradali e di esercizio potrebbero differire dai risultati delle mappe a causa di lavori in corso, traffico, meteo o altri eventi. Pianifica il tuo percorso considerando questi fattori. Rispetta la segnaletica stradale.

Dati cartografici ©2015 Google