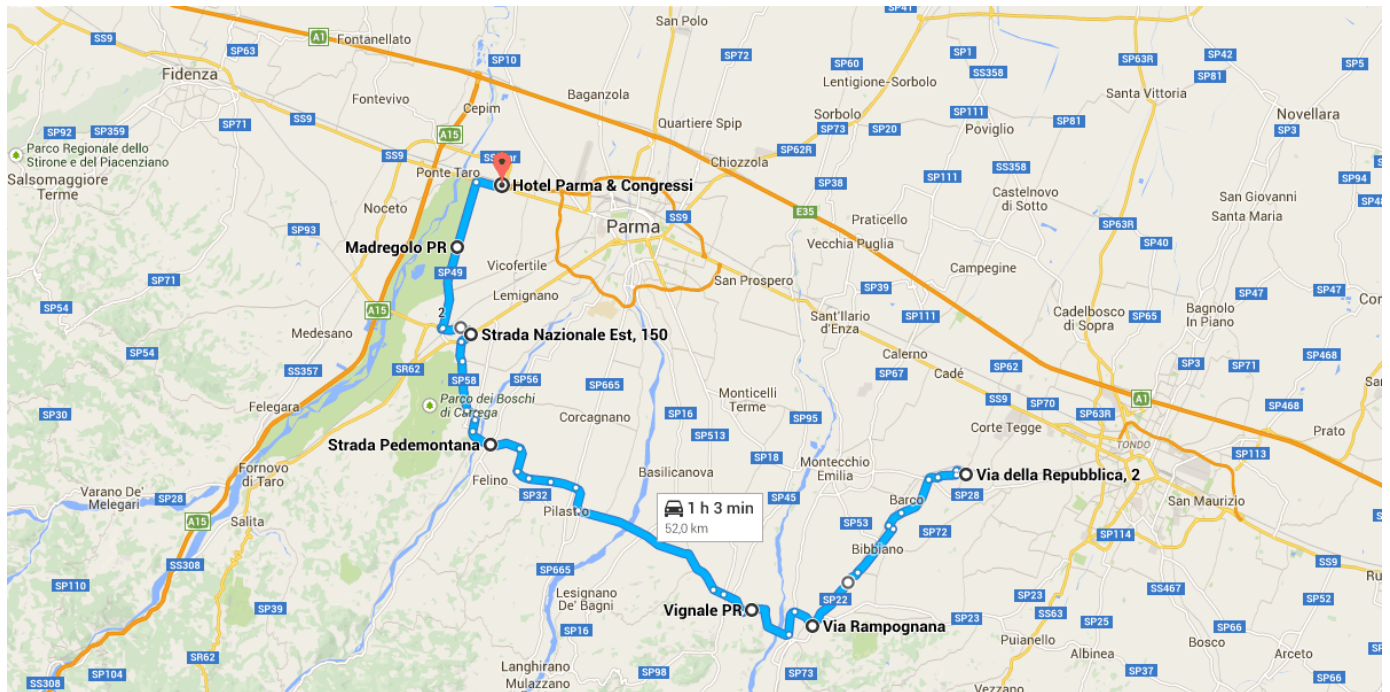




In auto 52,0 km, 1 h 3 min

Indicazioni stradali da Via della Repubblica, 2 a Hotel Parma & Congressi



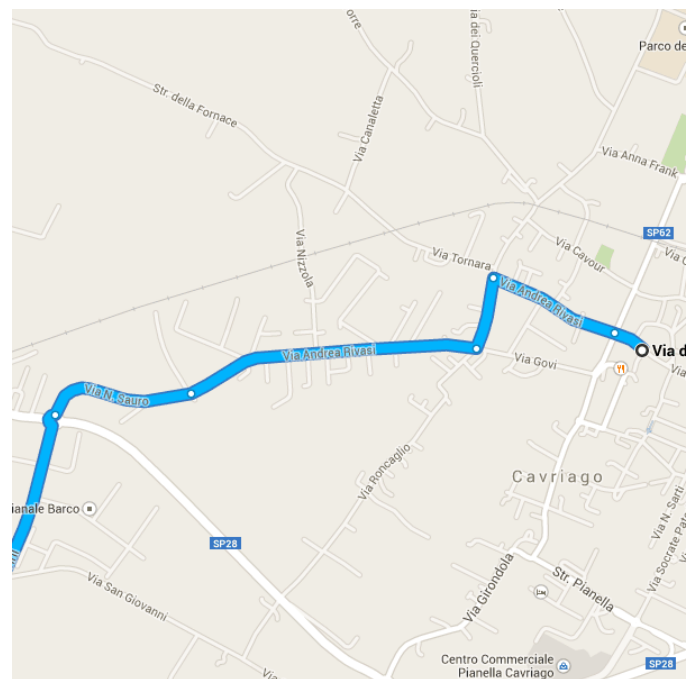
○ Via della Repubblica, 2

42025 Cavriago RE

Segui Via Andrea Rivasi e Via N. Sauro in direzione di Via Pietro Nenni a Bibbiano

2,1 km/4 min


- ↑ 1. Procedi in direzione nordovest da Via della Repubblica verso Via Don Tesauri
99 m
- ↑ 2. Continua su Via Andrea Rivasi
400 m
- ↶ 3. Svoltata a sinistra per rimanere su Via Andrea Rivasi
220 m
- ↷ 4. Svoltata a destra per rimanere su Via Andrea Rivasi
900 m
- ↑ 5. Continua su Via N. Sauro
450 m

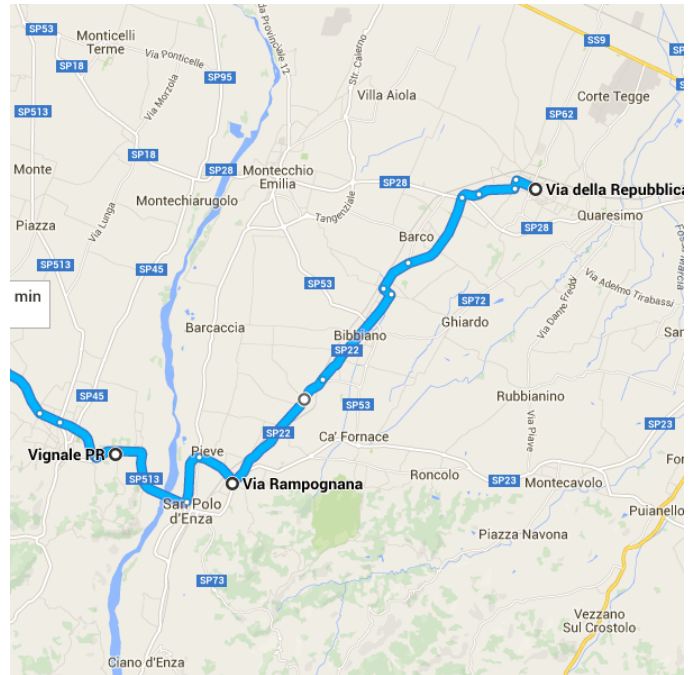


Segui Via Pietro Nenni e Strada Provinciale 22/SP22 fino alla tua destinazione a San Polo

9,4 km/14 min



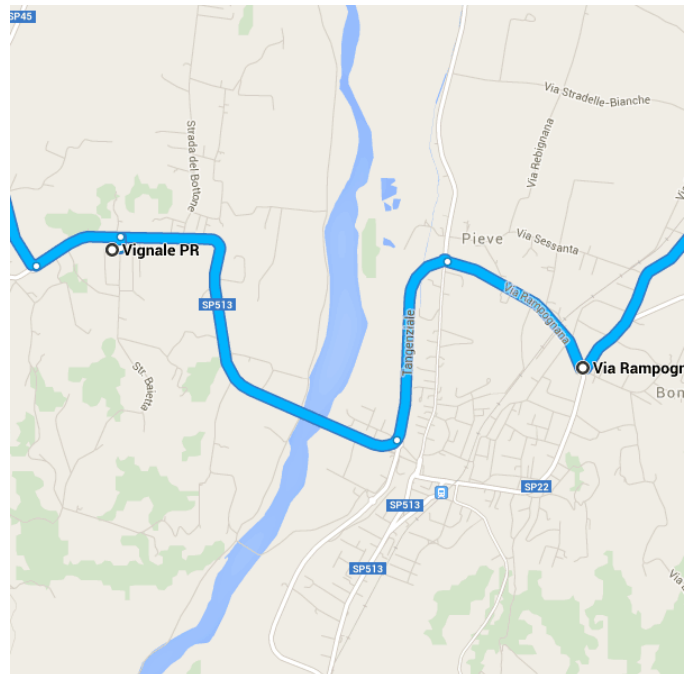
6. Alla rotonda, prosegui dritto su **Via Pietro Nenni**
2,2 km
 7. Continua su **Strada Provinciale 22/SP22**
900 m
 8. Svoltata a **sinistra** e imbocca **Via Col di Lana/Strada Provinciale 22/SP22**
240 m
 9. Svoltata a **destra** e imbocca **Strada Provinciale 22/SP22**
2,6 km
 10. Svoltata leggermente a **destra** per rimanere su **Strada Provinciale 22/SP22**
3,4 km
 11. Imbocca la rotonda
 La tua destinazione è sulla sinistra
24 m
- 11,5 km/17 min



○ Via Rampognana

42020 San Polo d'Enza RE

12. Procedi in direzione **sudovest** verso **Via Rampognana**
15 m
 13. Esci dalla rotonda e imbocca **Via Rampognana**
1,1 km
 14. Alla rotonda prendi la 2^a uscita e imbocca **Tangenziale**
1,2 km
 15. Alla rotonda prendi la 2^a uscita e imbocca **SP513**
2,5 km
 16. Svoltata a **sinistra** verso **Via Luigino Motti**
66 m
 17. Svoltata a **destra** e imbocca **Via Luigino Motti**
48 m
- 5,0 km/6 min



- 27. Alla rotonda, prendi la **1^a** uscita e rimani su **Str. Pedemontana**

 700 m
- 28. Alla rotonda, prendi la **2^a** uscita e rimani su **Str. Pedemontana**

 1,2 km
- 29. Alla rotonda, prendi la **2^a** uscita e rimani su **Str. Pedemontana**
i La tua destinazione è sulla destra

 1,5 km
 17,4 km/20 min

o Strada Pedemontana

43035 Felino PR

Prendi **SP15** e **SP58** in direzione di **Str. Nazionale Est** a Collecchio

5,8 km/7 min

- 30. Procedi in direzione **ovest** su **Str. Pedemontana**

 120 m
- 31. Alla rotonda prendi la **2^a** uscita e imbrocca **Strada Provinciale 15/SP15**
i Continua a seguire la SP15

 1,0 km
- 32. Svoltta leggermente a **destra** e imbrocca **Via Ferdinando Maestri**

 550 m
- 33. Continua su **Strada Provinciale 15/SP15**

 300 m
- 34. Alla rotonda prendi la **2^a** uscita e imbrocca **Via Are**

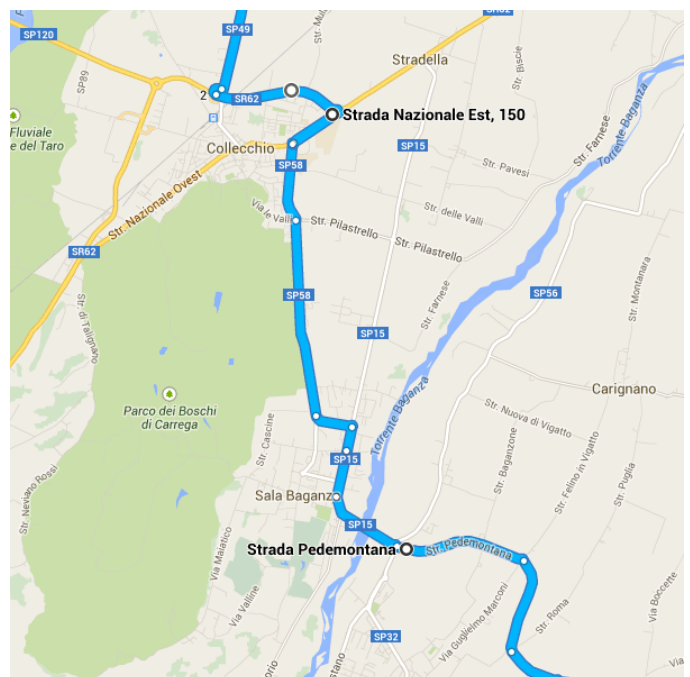
 500 m
- 35. Svoltta leggermente a **destra** e imbrocca **Str. Collecchio/SP58**
i Continua a seguire la SP58

 2,4 km
- 36. Alla rotonda prendi la **2^a** uscita e imbrocca **Strada Provinciale 58/SP58**
i Continua a seguire la SP58

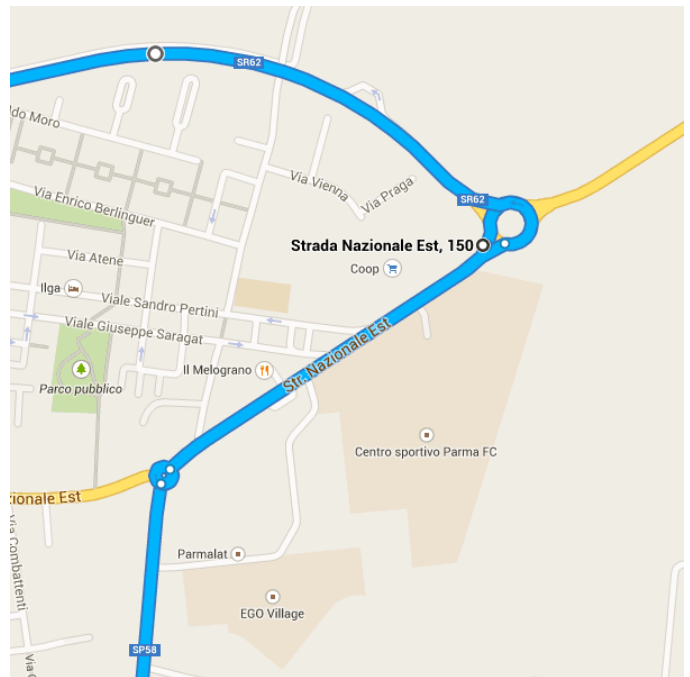
 1,0 km

Guida in direzione di **Str. Nazionale Est**

850 m/1 min



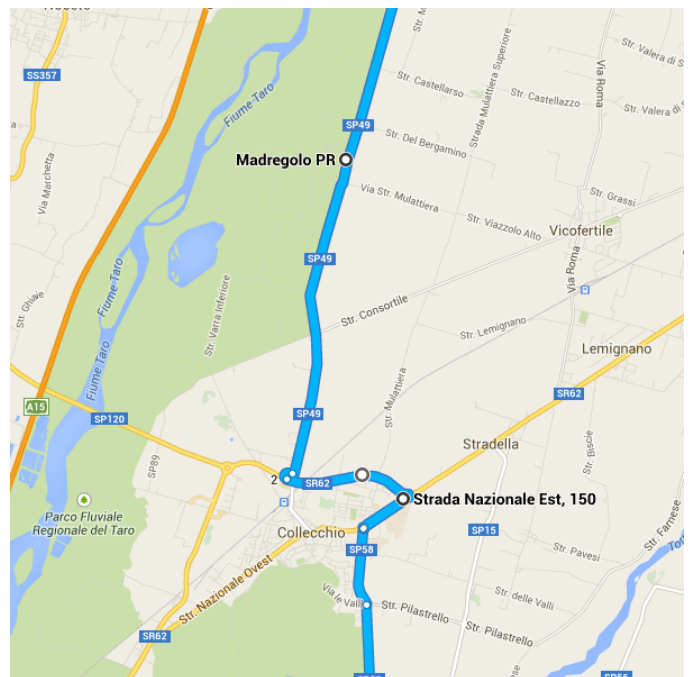
37. Alla rotonda prendi la 1^a uscita e imbocca Str. Nazionale Est
650 m
38. Alla rotonda, prendi la 3^a uscita e rimani su Str. Nazionale Est
190 m
- 6,7 km/8 min



○ Strada Nazionale Est, 150

Collecchio PR

39. Procedi in direzione sudovest da Str. Nazionale Est verso Viale Sandro Pertini
600 m
40. Alla rotonda, prendi la 3^a uscita e rimani su Str. Nazionale Est
700 m
41. Alla rotonda prendi la 2^a uscita e imbocca SR62
1,6 km
42. Prendi l'uscita 2 verso Collecchio Centro/Milano/Bologna/Madregolo
170 m
43. Svolta a sinistra e imbocca Strada dei Notari/Strada Provinciale 49/SP49 (indicazioni per Madregolo)
3,9 km
- 7,0 km/8 min



○ Madregolo PR



44. Procedi in direzione nord da **Strada Provinciale 49/SP49** verso **Strada alla Chiesa**

3,2 km



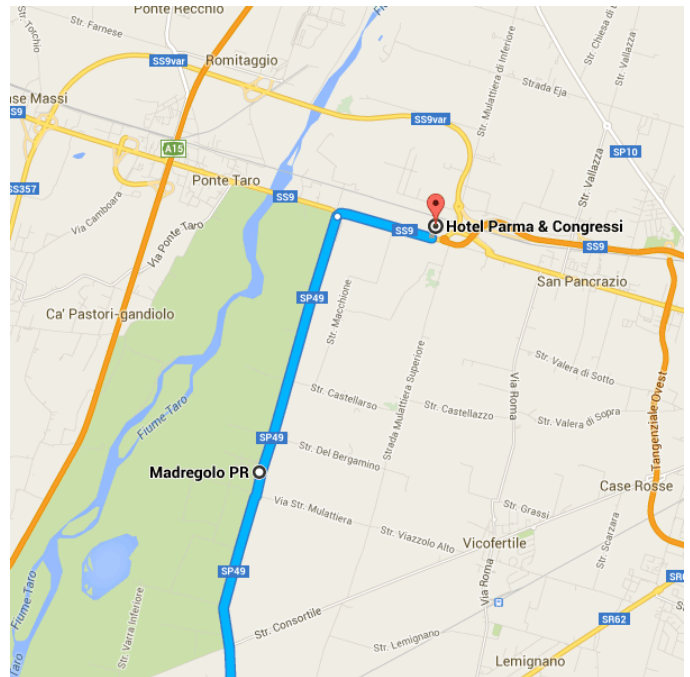
45. Alla rotonda prendi la 1^a uscita e imbocca **SS9**



La tua destinazione è sulla sinistra

1,2 km

4,4 km/4 min



○ Hotel Parma & Congressi

Via Emilia Ovest, 281/A, 43010 Parma PR

Queste indicazioni stradali servono solo per pianificare il viaggio. Le condizioni stradali e di esercizio potrebbero differire dai risultati delle mappe a causa di lavori in corso, traffico, meteo o altri eventi. Pianifica il tuo percorso considerando questi fattori. Rispetta la segnaletica stradale.

Dati cartografici ©2015 Google