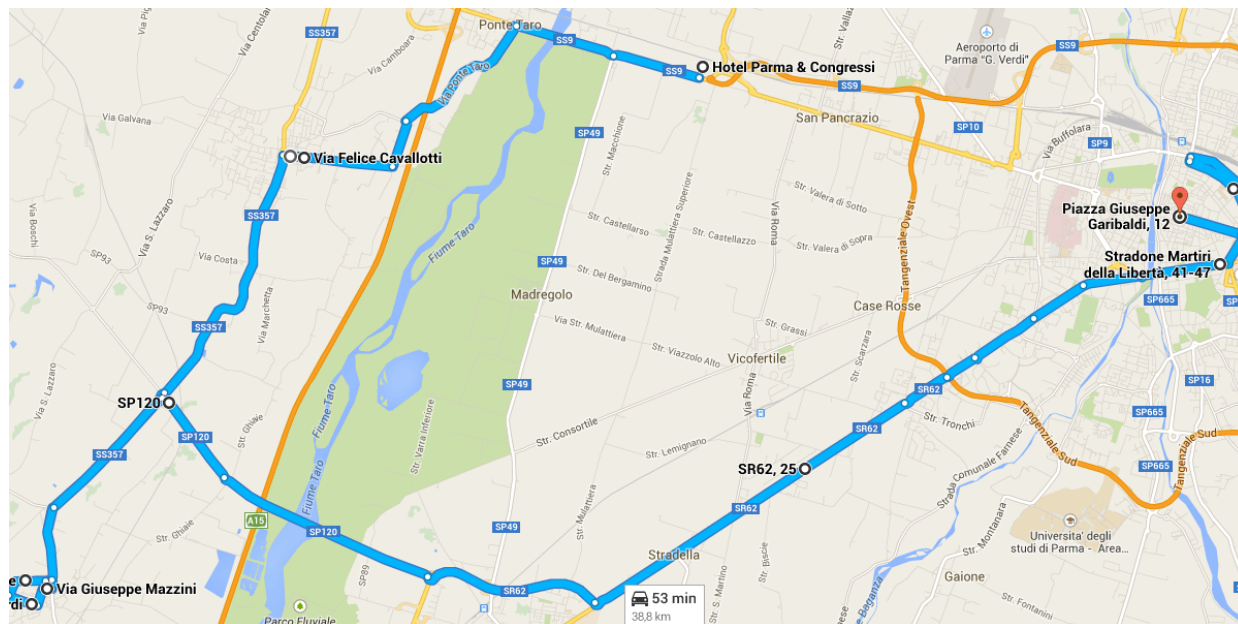




Indicazioni stradali da Hotel Parma & Congressi a Piazza Giuseppe Garibaldi, 12



## ○ Hotel Parma & Congressi

Via Emilia Ovest, 281/A, 43010 Parma PR

- ↑

1. Procedi in direzione ovest da Via Emilia Ovest/SS9 verso Str. Macchione

**i** Continua a seguire la SS9

---

1,2 km
- 📍

2. Alla rotonda prendi la 2<sup>a</sup> uscita e imbocca Via Nazionale Emilia/SS9

---

1,3 km
- 📍

3. Alla rotonda prendi la 2<sup>a</sup> uscita e imbocca Via Ponte Taro

---

2,1 km
- ↶

4. Svolta a sinistra e imbocca Via Fratelli Carvelli

---

650 m
- ↷

5. Svolta a destra e imbocca Via Gandiolo

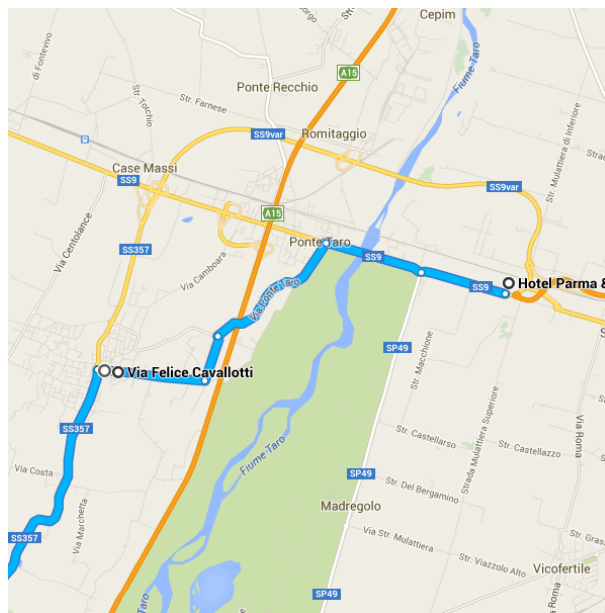
---

1,0 km
- ↑

6. Continua su Via Felice Cavallotti

---

170 m



6,4 km/9 min

## ○ Via Felice Cavallotti

Noceto PR

- ↑

7. Procedi in direzione ovest da Via Felice Cavallotti verso Via Galli Don Michele

---

130 m
- ↑

8. Prosegui dritto su Via Vittorio Veneto

⚠ Chiusura: Lun - Gio 07:00-15:00

---

150 m
- ↶

9. Svolt a sinistra e imbrocca Via Giacomo Matteotti/SS357

ℹ Continua a seguire la SS357

---

3,7 km
- 📍

10. Alla rotonda prendi la 2<sup>a</sup> uscita e imbrocca Strada Cornaccina/SS357

---

2,1 km
- 📍

11. Alla rotonda prendi la 2<sup>a</sup> uscita e imbrocca SS357

---

1,0 km
- ↷

12. Svolt a destra verso Via Raffaello Pittore

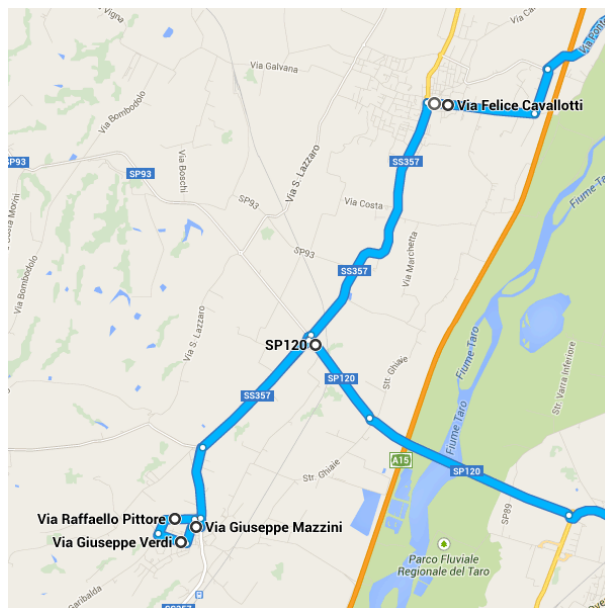
---

82 m
- 📍

13. Alla rotonda, prosegui dritto su Via Raffaello Pittore

---

280 m



7,5 km/10 min

## ○ Via Raffaello Pittore

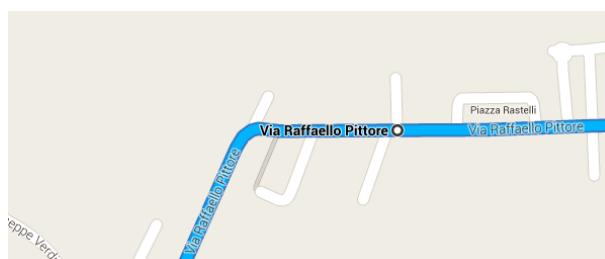
Medesano PR

- ↑

14. Procedi in direzione ovest da Via Raffaello Pittore verso Via Camillo Squarcia

---

350 m

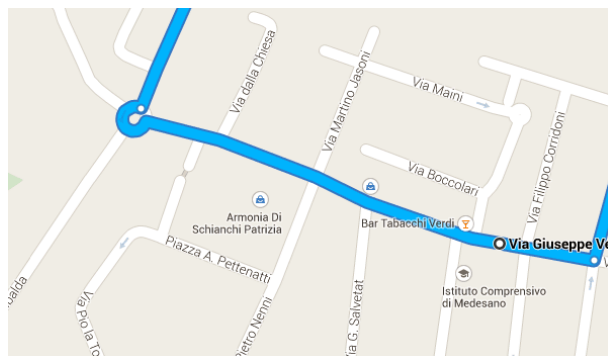




15. Alla rotonda prendi la 3<sup>a</sup> uscita e imbocca Via Giuseppe Verdi

350 m

700 m/2 min



## ○ Via Giuseppe Verdi

Medesano PR



16. Procedi in direzione est da Via Giuseppe Verdi verso Via John Fitzgerald Kennedy

80 m



17. Svolt a sinistra alla 2a traversa e imbocca Viale Dante Alighieri

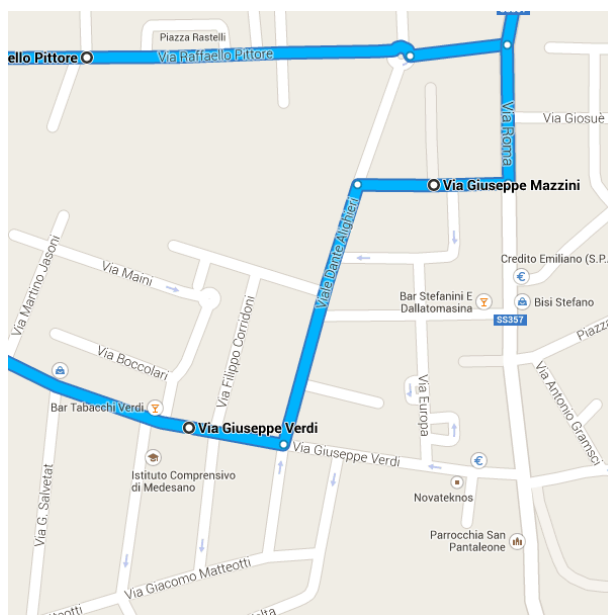
230 m



18. Svolt a destra e imbocca Via Don Giovanni Minzoni

63 m

350 m/50 s



## ○ Via Giuseppe Mazzini

Medesano PR



19. Procedi in direzione est da Via Don Giovanni Minzoni verso Via Roma/SS357

63 m



20. Svolt a sinistra e imbocca Via Roma/SS357

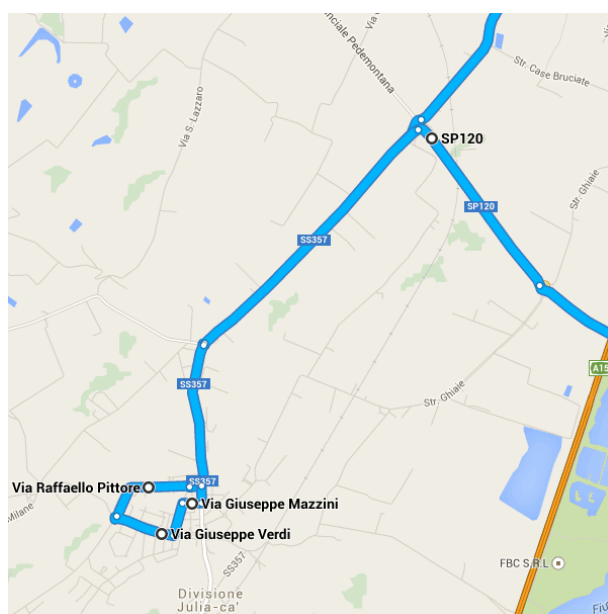
Continua a seguire la SS357

1,1 km



21. Alla rotonda prendi la 1<sup>a</sup> uscita e imbocca Strada Cornaccina/SS357

2,0 km

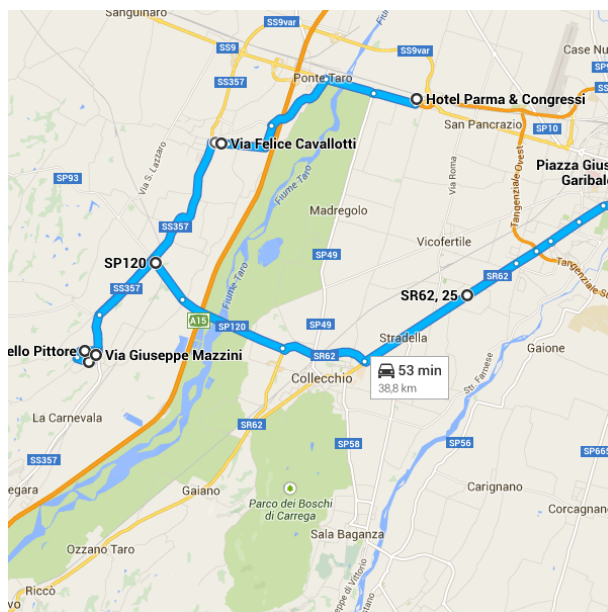


- 22. Alla rotonda prendi la 2<sup>a</sup> uscita e imbocca SP120
- 120 m
- 3,3 km/5 min

## ○ SP120

Parma

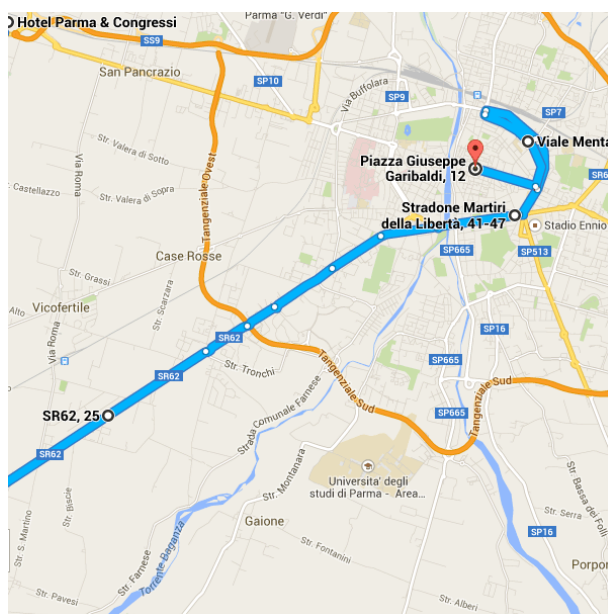
- 23. Procedi in direzione sudest su SP120
- 1,2 km
- 24. Alla rotonda, prendi la 2<sup>a</sup> uscita e rimani su SP120
- 3,0 km
- 25. Alla rotonda prendi la 3<sup>a</sup> uscita e imbocca SR62
- 2,4 km
- 26. Alla rotonda prendi la 2<sup>a</sup> uscita e imbocca Str. Nazionale Est/SR62
- Continua a seguire la SR62
- 3,3 km
- 10,0 km/10 min



## ○ SR62, 25

Lemignano PR

- 27. Procedi in direzione nordest da SR62 verso Str. Lemignano
- 1,6 km
- 28. Alla rotonda prendi la 2<sup>a</sup> uscita e imbocca Via la Spezia/SR62
- 700 m
- 29. Alla rotonda, prendi la 2<sup>a</sup> uscita e rimani su Via la Spezia/SR62
- 450 m
- 30. Alla rotonda, prendi la 2<sup>a</sup> uscita e rimani su Via la Spezia/SR62
- Attraversa la rotonda
- 1,0 km



- 31. Alla rotonda, prendi la 1<sup>a</sup> uscita e rimani su **Via la Spezia/SR62**

800 m

- 32. Alla rotonda prendi la 2<sup>a</sup> uscita e imbocca **Via la Spezia/Viale Milazzo/SR62**



Continua a seguire la Viale Milazzo/SR62



Attraversa la rotonda

750 m

- 33. Alla rotonda prendi la 3<sup>a</sup> uscita e imbocca **Ponte Italia/SR62**



Continua a seguire la SR62

1,1 km

6,3 km/10 min

## ○ Stradone Martiri della Libertà, 41-47

Parma PR

- ↑ Procedi in direzione **est** su **Stradone Martiri della Libertà/SR62**

57 m/6 s

Continua su **Viale P. M. Rossi**. Prendi **Viale Tanara** e **Viale Antonio Fratti** in direzione di **Viale Mentana**

2,7 km/5 min

- 35. Alla rotonda prendi la 3<sup>a</sup> uscita e imbocca **Viale P. M. Rossi**

450 m

- 36. Alla rotonda prendi la 2<sup>a</sup> uscita e imbocca **Viale Tanara**

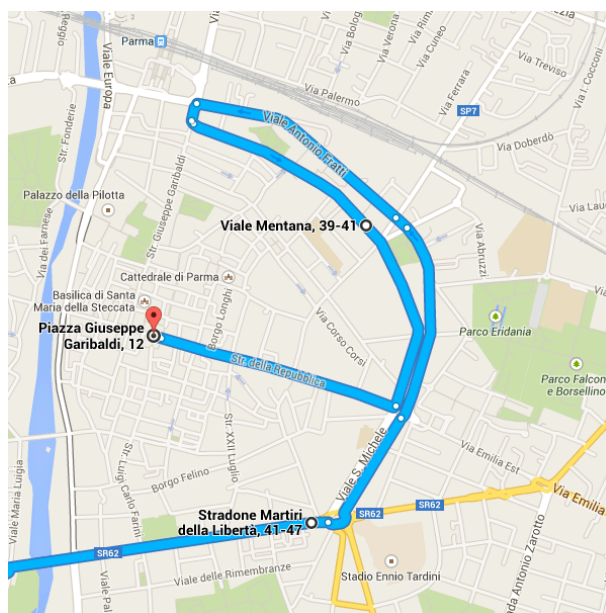
700 m

- ↑ 37. Continua su **Piazzale Salvador Allende**

50 m

- ↑ 38. Prosegui dritto su **Viale Antonio Fratti**

800 m



- ↶ 39. Svoltata a **sinistra** e imbrocca **Str. Giuseppe Garibaldi**  


---

63 m
- ↷ 40. Svoltata leggermente a **sinistra** per rimanere su **Str. Giuseppe Garibaldi**  


---

12 m
- ↑ 41. Prosegui dritto su **Viale Mentana**  
⚠ Ingresso in zona a pedaggio  
⚠  
 Uscita da zona a pedaggio tra 350 m in Borgo Naviglio  


---

700 m  


---

2,8 km/5 min

**○ Viale Mentana, 39-41**  
Parma PR

- ↑ 42. Procedi in direzione **sudest** da **Viale Mentana** verso **Piazzale Salvador Allende**  


---

650 m
- 🔄 43. Alla rotonda prendi la **1<sup>a</sup>** uscita e imbrocca **Str. della Repubblica**  
⚠ Ingresso in zona a pedaggio  


---

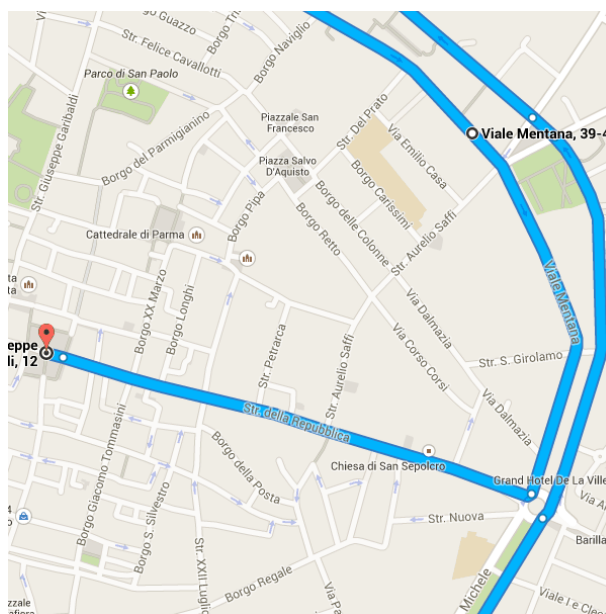
800 m
- ↑ 44. Continua su **Piazza Giuseppe Garibaldi**  


---

29 m  


---

1,5 km/3 min



**⊙ Piazza Giuseppe Garibaldi, 12**  
43121 Parma PR

Queste indicazioni stradali servono solo per pianificare il viaggio. Le condizioni stradali e di esercizio potrebbero differire dai risultati delle mappe a causa di lavori in corso, traffico, meteo o altri eventi. Pianifica il tuo percorso considerando questi fattori. Rispetta la segnaletica stradale.