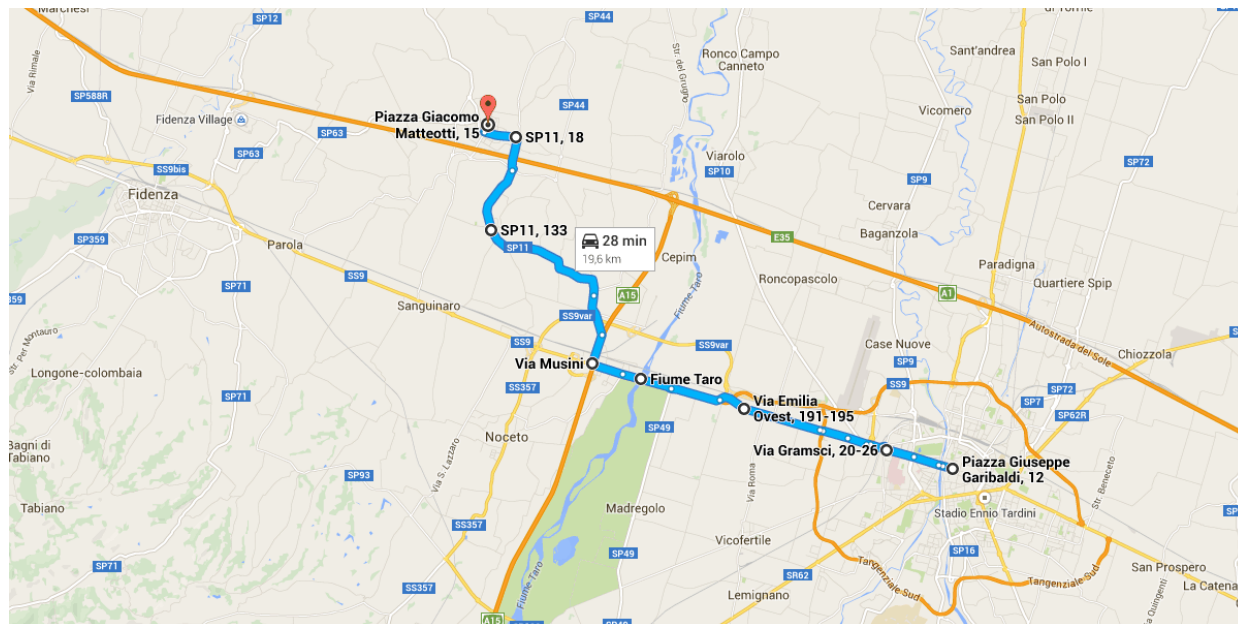


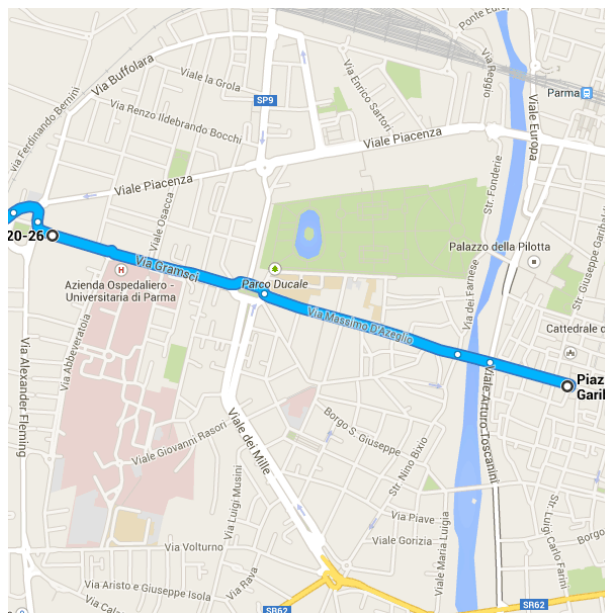


Indicazioni stradali da Piazza Giuseppe Garibaldi, 12 a Piazza Giacomo Matteotti, 15



**○ Piazza Giuseppe Garibaldi, 12**  
43121 Parma PR

- ↑ 1. Procedi in direzione nord da Piazza Giuseppe Garibaldi verso Via Giuseppe Mazzini  
7 m
  - ↶ 2. Svoltata a sinistra e imbrocca Via Giuseppe Mazzini  
280 m
  - ↑ 3. Continua su Ponte di Mezzo  
⚠ Uscita da zona a pedaggio  
110 m
  - ↑ 4. Continua su Via Massimo D'Azeglio  
700 m
  - 📍 5. Alla rotonda prendi la 4<sup>a</sup> uscita e imbrocca Via Gramsci  
i Attraversa la rotonda  
750 m
- 1,8 km/5 min






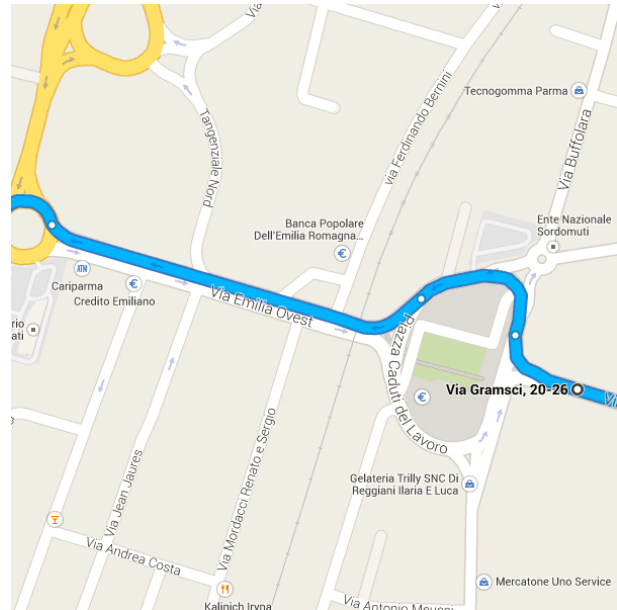
**○ Via Gramsci, 20-26**  
43126 Parma PR  
Immagine ©2015 Google, Dati cartografici ©2015 Google



## Guida lungo Via Emilia Ovest








550 m/57 s

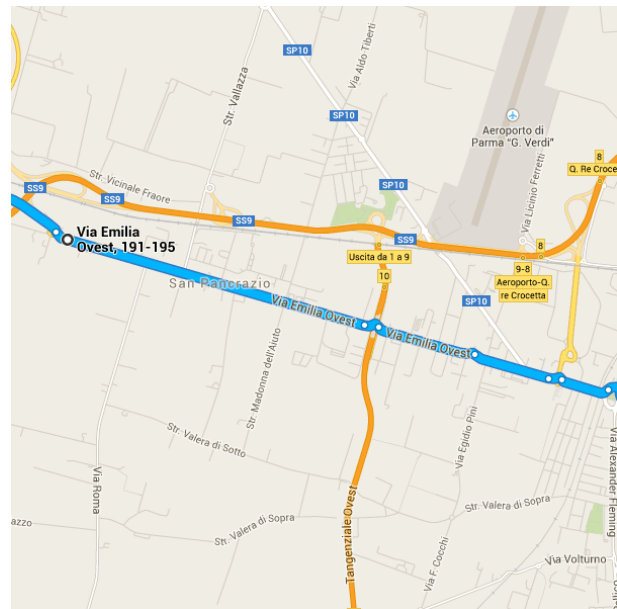
-  6. Procedi in direzione **ovest** da **Via Gramsci** verso **Piazza Caduti del Lavoro**  
78 m
-  7. Svoltata leggermente a **destra** e imbrocca **Piazza Caduti del Lavoro**  
130 m
-  8. Mantieni la **destra** per continuare su **Via Emilia Ovest**  
350 m



## Guida in direzione di Via Emilia Ovest

3,5 km/5 min



-  9. Alla rotonda, prendi la **2<sup>a</sup>** uscita  
100 m
-  10. Continua su **Via Emilia Ovest**  
 Attraversa la rotonda  
550 m
-  11. Alla rotonda, prendi la **2<sup>a</sup>** uscita e rimani su **Via Emilia Ovest**  
700 m
-  12. Alla rotonda, prendi la **2<sup>a</sup>** uscita  
110 m
-  13. Continua su **Via Emilia Ovest**  
 La tua destinazione è sulla destra  
2,1 km

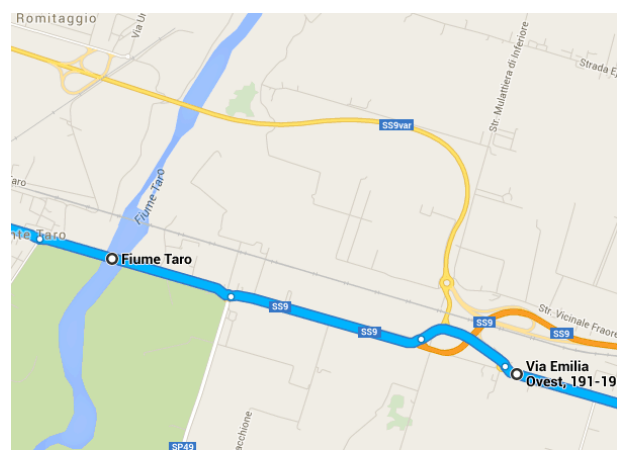



4,0 km/6 min

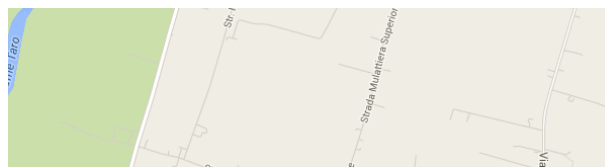
## Via Emilia Ovest, 191-195

43126 Parma PR

-  14. Procedi in direzione **ovest** su **Via Emilia Ovest**  
93 m
-  15. Alla rotonda, prendi la **3<sup>a</sup>** uscita e rimani su **Via Emilia Ovest**  
650 m




- 16. Alla rotonda prendi la 1<sup>a</sup> uscita e imbocca **Via Emilia Ovest/SS9**
    -  Continua a seguire la SS9
- 1,3 km



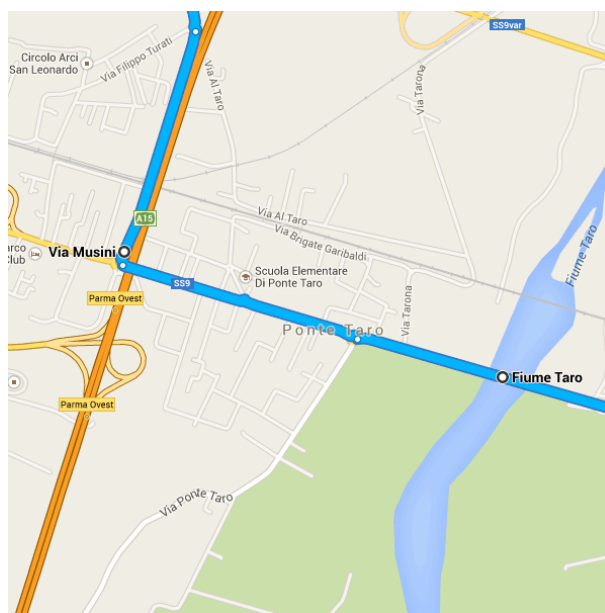
- 17. Alla rotonda prendi la 2<sup>a</sup> uscita e imbocca **Via Nazionale Emilia/SS9**
- 850 m
- 2,9 km/3 min

## Fiume Taro

- 18. Procedi in direzione **ovest** da **Via Nazionale Emilia/SS9** verso **Via Tarona**
- 500 m

- 19. Alla rotonda prendi la 1<sup>a</sup> uscita e imbocca **Via Emilia/SS9**
    -  Attraversa la rotonda
- 850 m

- 20. Alla rotonda prendi la 1<sup>a</sup> uscita e imbocca **Via Musini**
- 52 m
- 1,4 km/2 min



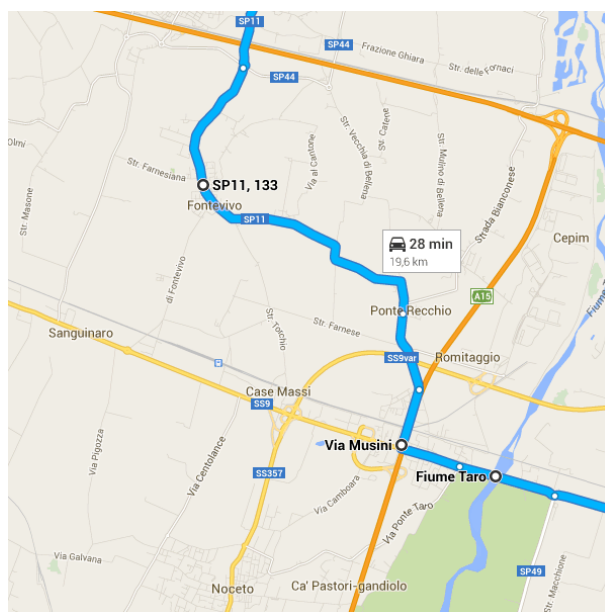
## Via Musini

Ponte Taro PR

- 21. Procedi in direzione **nordest** da **Via Musini** verso **Via Antonio Gramsci**
- 800 m

- 22. Alla rotonda, prosegui dritto su **Via Provinciale per Busseto**
- 1,1 km

- 23. Continua su **SP11**
- 3,7 km
- 5,5 km/6 min



## ○ SP11, 133

43010 Fontevivo PR

- ↑ 24. Procedi in direzione **nord** da SP11 verso Strada Farnesiana/Str. delle Berettine  


---

1,8 km
- 📍 25. Alla rotonda, prendi la **2<sup>a</sup>** uscita e rimani su SP11  

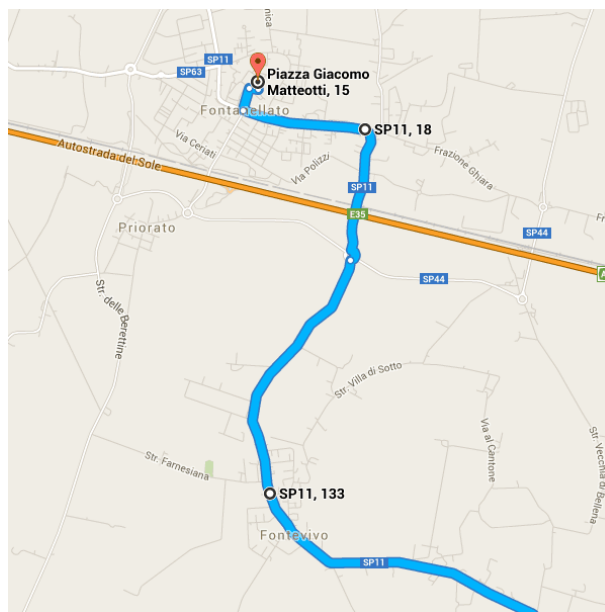
i

La tua destinazione è sulla destra

---

950 m  

2,8 km/3 min



## ○ SP11, 18

43012 Fontanellato PR

- ↑ 26. Procedi in direzione **ovest** da SP11 verso Via Sambaturo  


---

850 m
- 27. Svoltata a **destra** e imbocca Via Peracchi  


---

150 m
- 28. Svoltata a **destra** in Via Sanvitale J.  

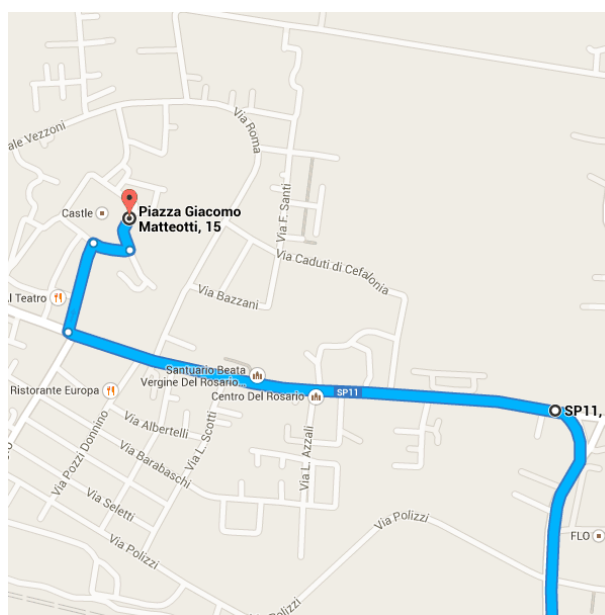

---

63 m
- ↶ 29. Svoltata a **sinistra** e imbocca **Piazza Giacomo Matteotti**  


---

56 m  

1,1 km/2 min



## 📍 Piazza Giacomo Matteotti, 15

Fontanellato PR

Queste indicazioni stradali servono solo per pianificare il viaggio. Le condizioni stradali e di esercizio potrebbero differire dai risultati delle mappe a causa di lavori in corso, traffico, meteo o altri eventi. Pianifica il tuo percorso considerando questi fattori. Rispetta la segnaletica stradale.