








Aeroporto di Istrana - 51 stormo Aeronautica militare

Via Monte Grappa, 87, Istrana TV

Prendi Via G. Toniolo in direzione di Via Don Francesco Longato/SP68

-
-  1. Procedi in direzione nordest su Via Monte Grappa 3 min (1,7 km)
-
-  2. Alla rotonda prendi la 2^a uscita e prendi Via G. Toniolo 700 m
-
- 1,0 km

Prendi SR53 in direzione di Via Sottana a Padernello

-
-  3. Svoltata a destra e prendi Via Don Francesco Longato/SP68 5 min (4,1 km)
 Continua a seguire la SP68
-
- 1,8 km
-  4. Svoltata a sinistra e prendi Piazzale Roma/SR53 2,3 km
 Continua a seguire la SR53
-
-  5. Alla rotonda prendi la 3^a uscita e prendi Via Sottana 1 min (850 m)
-



Prendi Località S. Luca e Via S. Luca in direzione di Via Roma a Paese

-
-  6. Svoltata a destra e prendi Via Ortigara/SP128 6 min (4,9 km)
-
-  7. Alla rotonda prendi la 1^a uscita e prendi Località S. Luca 1,1 km
-
- 1,4 km
-  8. Continua su Via S. Luca 1,5 km
-
-  9. Alla rotonda, prosegui dritto su Via Roma 850 m
 La tua destinazione è sulla destra
-

16 min (11,5 km)

Via Roma, 126

31038 Paese TV

-
-  10. Procedi in direzione sudest da Via Roma verso Via Don Primo Mazzolari 50 s (260 m)
 Attraversa la rotonda
-

Segui Via Postumia fino a Via Aeroporto

-
-  11. Svoltata a sinistra e prendi Via Postumia/SR53 3 min (2,0 km)

11. Svoltata a sinistra e prendi via Postumia/SR53
700 m
12. Alla rotonda, prendi la 2^a uscita e rimani su Via Postumia/SR53
[i](#) Continua a seguire la Via Postumia
1,3 km
13. Alla rotonda prendi la 1^a uscita e prendi Via Aeroporto
[i](#) Attraversa la rotonda
2 min (1,7 km)

Segui SR515 in direzione di Via Cercariolo/SR245 a Scorzè

- 16 min (12,9 km)
14. Svoltata a destra e prendi Via Noalese/SR515
700 m
15. Alla rotonda, prendi la 2^a uscita e rimani su Via Noalese/SR515
[i](#) Continua a seguire la SR515
3,5 km
16. Alla rotonda prendi la 2^a uscita e prendi Via G. Marconi/SR515
[i](#) Continua a seguire la SR515
2,2 km
17. Alla rotonda prendi la 1^a uscita e prendi Via Treviso/SR515
350 m
18. Alla rotonda, prendi la 2^a uscita e rimani su Via Treviso/SR515
[i](#) Continua a seguire la SR515
3,7 km
19. Alla rotonda prendi la 2^a uscita e prendi Via Drizzagno/Strada Regionale Noalese/SR515
[i](#) Continua a seguire la SR515
2,5 km

Guida in direzione di SP37 a Robegano

- 4 min (3,4 km)
20. Svoltata a sinistra e prendi Via Cercariolo/SR245
[i](#) Continua a seguire la SR245
750 m
21. Alla rotonda prendi la 1^a uscita e prendi Via A. Volta/SP37
[i](#) Continua a seguire la SP37
[i](#) La tua destinazione è sulla destra
2,7 km

27 min (20,3 km)

Strada Provinciale 37, 4

30030 Robegano VE



22. Procedi in direzione sud da Via Cornarotta/Strada Provinciale 37/SP37 verso Via XXV Aprile/SP38
62 m

-
23.  Svolta a destra alla 1a traversa e prendi Via XXV Aprile/SP38 500 m
-
24.  Alla rotonda, prendi la 3^a uscita 2,2 km
-
25.  Alla rotonda prendi la 3^a uscita e prendi Via Antonio Pacinotti 1,0 km
-
26.  Alla rotonda prendi la 2^a uscita e prendi SR515 5,7 km
-
27.  Svolta a sinistra e prendi Via Cavin di Sala/Strada Provinciale Miranese/SP32 61 m
-

11 min (9,4 km)

Strada Provinciale Miranese, 73







30036 Santa Maria di Sala VE

-
28.  Procedi in direzione est da Via Cavin di Sala/Strada Provinciale Miranese/SP32 verso Via Roma 6,9 km
 [Continua a seguire la SP32](#)
-

10 min (6,9 km)

Via della Vittoria, 74


30035 Mirano VE


-
29.  Procedi in direzione est su Via della Vittoria/SP32 18 m
-
30.  Alla rotonda prendi la 1^a uscita e prendi Via Taglio Sinistro 2,0 km
-
31.  Alla rotonda prendi la 1^a uscita e prendi Strada Provinciale Mirano Mira/Via Taglio Sinistro 350 m
-
32.  Svolta a sinistra e prendi Via Trescievoli 900 m
-
33.  Continua su Via Maurizio Bacchin 400 m
-
34.  Alla rotonda, prendi la 2^a uscita e rimani su Via Maurizio Bacchin 150 m
-
35.  Continua su Via Miranese 3,2 km
 [La tua destinazione è sulla destra](#)
-


8 min (7,0 km)


Via Miranese, 12



30034 Mira VE


-  36. Procedi in direzione sud da Via Miranese verso Via Nazionale 8 m


-  37. Svoltata a destra e prendi Via Nazionale 1,0 km



-  38. Continua su Riviera Martiri della Libertà 1,2 km


-  39. Continua su Via Cà Tron/Strada Statale Padana Superiore 400 m



-  40. Alla rotonda, prendi la 3^a uscita e rimani su Via Cà Tron/Strada Statale Padana Superiore
 Continua a seguire la Strada Statale Padana Superiore 3,4 km

-  41. Continua su Via Riviera del Brenta 83 m

-  42. Alla rotonda, prendi la 2^a uscita e rimani su Via Riviera del Brenta 2,5 km

-  43. Continua su Via Naviglio/Strada Statale Padana Superiore
 Continua a seguire la Strada Statale Padana Superiore 2,0 km

-  44. Svoltata a sinistra e prendi Via Oltre Brenta 600 m

-  45. Continua su Via Noventana
 Attraversa la rotonda 850 m

18 min (12,1 km)

Via Noventana, 194

35027 Noventana Frazione di Noventa Padovana PD

Prendi Via Noventana e Via Guglielmo Marconi in direzione di Via S. Marco a Padova

-  46. Procedi in direzione ovest da Via Noventana verso Via Polati 6 min (4,2 km)

-  47. Continua su Via Guglielmo Marconi 1,7 km

-  48. Continua su Via Guglielmo Marconi 350 m

-  48. Alla rotonda, prendi la 1^a uscita e rimani su Via Guglielmo Marconi 850 m

-  49. Alla rotonda prendi la 1^a uscita e prendi Via Valmarana 650 m


-  50. Alla rotonda, prosegui dritto su Via Risorgimento 400 m

-  51. Continua su Via Dante di Nanni ...

230 m

Continua su Via S. Marco in direzione di Vigonza

2 min (1,2 km)

 52. Alla rotonda prendi la 1^a uscita e prendi Via S. Marco

900 m

 53. Continua su Via Padova

290 m

Prendi Via Arrigoni e SP57 in direzione di Via C. Cavour/SR515


6 min (3,6 km)

 54. Alla rotonda, prendi la 2^a uscita e rimani su Via Padova

400 m

 55. Alla rotonda, prendi la 2^a uscita e rimani su Via Padova

140 m

 56. Alla rotonda prendi la 2^a uscita e prendi Via Arrigoni

1,4 km

 57. Alla rotonda, prosegui dritto su Via Bonaventura da Peraga/SP57

 [Continua a seguire la SP57](#)

1,7 km

 58. Alla rotonda prendi la 1^a uscita e prendi Via C. Cavour/SR515

20 s (160 m)

14 min (9,1 km)

Via Camillo Cavour, 18-22

35010 Vigonza PD

Queste indicazioni stradali servono solo per pianificare il viaggio. Le condizioni stradali e di esercizio potrebbero differire dai risultati delle mappe a causa di lavori in corso, traffico, meteo o altri eventi. Pianifica il tuo percorso considerando questi fattori. Rispetta la segnaletica stradale.

Google Maps