





## Vigonza PD

### Prendi SR515, Via S. Marco, Via Venezia e Via Gattamelata in direzione di Via G.Leopardi a Padova


18 min (10,6 km)

-  1. Procedi in direzione sudovest da Via C. Cavour/SR515 verso Piazza Enrico Zanella  
 Continua a seguire la SR515


---

1,9 km
-  2. Alla rotonda prendi la 2ª uscita e prendi Via del Commercio/Via G. Garibaldi/SR515  
 Continua a seguire la SR515


---

800 m
-  3. Usa la corsia di destra per prendere l'uscita verso Venezia/P.Di Brenta/Cadoneghe


---

120 m
-  4. Continua su SR515 (indicazioni per Venezia/P. di Brenta)


---

260 m
-  5. Svoltta leggermente a destra e prendi Via Verona/SR515


---

230 m
-  6. Alla rotonda prendi la 1ª uscita e prendi Via Padova


---

300 m
-  7. Continua su Via S. Marco



---

2,6 km
-  8. Alla rotonda prendi la 2ª uscita e prendi Via S. Marco/Via Venezia


---

220 m
-  9. Prosegui dritto su Via Venezia


---

1,6 km
-  10. Alla rotonda prendi la 3ª uscita e prendi Via Ludovico Ariosto  
 Attraversa la rotonda



---

450 m
-  11. Continua su Ponte Ariosto


---

71 m
-  12. Alla rotonda prendi la 2ª uscita e prendi Via Ludovico Ariosto


---

250 m
-  13. Alla rotonda prendi la 1ª uscita e prendi Via Gattamelata  
 Attraversa la rotonda


---

950 m
-  14. Alla rotonda, prendi la 2ª uscita e rimani su Via Gattamelata

---

400 m
-  15. Alla rotonda, prosegui dritto su Via Alessandro Stoppato

---

190 m
-  16. Continua su Via Alessandro Manzoni

---

250 m


### Guida in direzione di Via Cavazzana

1 min (300 m)

-  17. Svoltta a destra e prendi Via G.Leopardi

---

74 m

- ↑ 18. Continua su Via Cavazzana  
 La tua destinazione è sulla sinistra

230 m

19 min (10,9 km)

## Via Cavazzana, 1

35123 Padova PD

- ↑ 19. Procedi in direzione ovest da Via Cavazzana verso Prato della Valle

18 m

- ↑ 20. Continua su Prato della Valle

230 m

- ↩ 21. Svolta a sinistra e prendi Via Giosuè Carducci

600 m

- ↩ 22. Svolta a sinistra e prendi Via Marghera

 La tua destinazione è sulla sinistra

400 m

3 min (1,2 km)

## Via Marghera, 8506

35123 Padova PD

Queste indicazioni stradali servono solo per pianificare il viaggio. Le condizioni stradali e di esercizio potrebbero differire dai risultati delle mappe a causa di lavori in corso, traffico, meteo o altri eventi. Pianifica il tuo percorso considerando questi fattori. Rispetta la segnaletica stradale.

Google Maps