

Via Marghera, 8506

35123 Padova PD

-  1. Procedi in direzione est da Via Marghera verso Via Fabrici Girolamo D'Acquapendente
32 m
-  2. Svolta a destra e prendi Via Fabrici Girolamo D'Acquapendente
96 m
-  3. Alla rotonda prendi la 1^a uscita e prendi Via Giordano Bruno
550 m
-  4. Alla rotonda prendi la 2^a uscita e prendi Via Andrea Costa
280 m
-  5. Prosegui dritto su Viale F. Cavallotti
230 m

4 min (1,2 km)

Viale Felice Cavallotti, 44




35124 Padova PD

-  6. Procedi in direzione sudovest su Viale F. Cavallotti
15 m
-  7. Continua su Ponte Scaricatore
94 m
-  8. Ponte Scaricatore svolta a destra e diventa Lungargine Scaricatore
81 m
-  9. Svolta leggermente a destra e prendi Via Goito
 [La tua destinazione è sulla sinistra](#)
1,3 km

3 min (1,5 km)

Via Goito, 1


35142 Padova PD


-  10. Procedi in direzione nord su Via Goito
24 m
-  11. Alla rotonda, prendi la 2^a uscita
72 m
-  12. Alla rotonda prendi la 1^a uscita e prendi Via Cernaia
500 m


1 min (600 m)


Via Cernaia, 1-29



35141 Padova PD

-  13. Procedi in direzione nord su Via Cernaia 16 m

-  14. Alla rotonda prendi la 2^a uscita e prendi Via Sorio 1,1 km

-  15. Continua su Cavalcavia Brusegana 27 m


-  16. Alla rotonda, prendi la 2^a uscita e rimani su Cavalcavia Brusegana 1,0 km



-  17. Alla rotonda, prosegui dritto su Via dei Colli/SS250
 Continua a seguire la SS250 2,1 km



8 min (4,2 km)

Via Padova, 47-59

35030 Selvazzano Dentro PD

-  18. Procedi in direzione ovest su Via Padova/SS250 93 m

-  19. Alla rotonda, prendi la 1^a uscita e rimani su Via Padova/SS250
 Continua a seguire la SS250 500 m

-  20. Alla rotonda prendi la 2^a uscita e prendi Via Monte Grappa/Strada Statale 250/SS250
 Continua a seguire la SS250 2,8 km

-  21. Alla rotonda prendi la 1^a uscita e prendi Via dei Colli Euganei/SS250
 Continua a seguire la Via dei Colli Euganei 2,8 km

- 22. Entra nella rotonda 17 m

9 min (6,2 km)

Via dei Colli Euganei

35031 Abano Terme PD

-  23. Procedi in direzione est verso Via dei Colli Euganei 19 m

-  24. Esci dalla rotonda e prendi Via G.Busi/SS250 140 m

-  25. Alla rotonda prendi la 1^a uscita e prendi Via Previtali 400 m

-  26. Svolta leggermente a destra e prendi Via Marzia/Strada Statale 250/SS250

-
- 160 m
- 📍 27. Alla rotonda prendi la 2^a uscita e prendi Corso delle Terme/SS250
-
- 550 m
- 📍 28. Alla rotonda, prendi la 1^a uscita e rimani su Corso delle Terme/SS250
-
- 650 m

4 min (1,9 km)

Corso delle Terme, 5

35036 Montegrotto Terme PD

- ↑ 29. Procedi in direzione sud su Corso delle Terme/SS250
-
- 140 m
- 📍 30. Alla rotonda prendi la 2^a uscita e prendi Via Roma/SP2
-
- 700 m
- 📍 31. Alla rotonda prendi la 3^a uscita e prendi Via A. Vivaldi
-
- 180 m

2 min (1,0 km)

Via A. Vivaldi, 2

35036 Montegrotto Terme PD

- ↑ 32. Procedi in direzione nordovest da Via A. Vivaldi verso Via Lachina
- [i](#) Attraversa la rotonda
-
- 56 s (550 m)

Prendi Via dei Colli Euganei in direzione di SS250 a Selvazzano Dentro

-
- 11 min (7,5 km)
- 📍 33. Alla rotonda, prosegui dritto su Corso delle Terme/SS250
-
- 550 m
- 📍 34. Alla rotonda prendi la 2^a uscita e prendi Via Marzia/Strada Statale 250/SS250
-
- 180 m
- ↶ 35. Svoltata a sinistra e prendi Via Previtali
-
- 450 m
- 📍 36. Alla rotonda prendi la 2^a uscita e prendi Via G.Busi/SS250
-
- 150 m
- 📍 37. Alla rotonda prendi la 1^a uscita e prendi Via dei Colli Euganei
-
- 2,8 km
- 📍 38. Alla rotonda prendi la 2^a uscita e prendi Via Cesare Battisti/SS250
- [i](#) Continua a seguire la SS250
-
- 2,8 km
- 📍 39. Alla rotonda, prendi la 2^a uscita e rimani su SS250
- [i](#) Attraversa la rotonda
-
- 600 m

12 min (8,0 km)

SS250, 48-58

35030 Selvazzano Dentro PD

Queste indicazioni stradali servono solo per pianificare il viaggio. Le condizioni stradali e di esercizio potrebbero differire dai risultati delle mappe a causa di lavori in corso, traffico, meteo o altri eventi. Pianifica il tuo percorso considerando questi fattori. Rispetta la segnaletica stradale.

Google Maps