

Immagini ©2017 Google, Dati cartografici ©2017 Google 5 km

Corso del Guercino, 44

44042 Cento FE

Prendi Via Olindo Malagodi in direzione di Via I Maggio

- ↑ 1. Procedi in direzione sudest da Via Marcello Provenzali verso Via Ghetto 2 min (450 m)

- ↶ 2. Svoltata a sinistra e prendi Via Olindo Malagodi 150 m

- ↶ 3. Svoltata a sinistra e prendi Via Olindo Malagodi 300 m

Prendi Via Bologna, Via del Curato e SP66 in direzione di Via Mulinazzo

- ↶ 3. Svoltata a sinistra e prendi Via I Maggio 8 min (4,8 km)

- 📍 4. Alla rotonda, prosegui dritto su Via IV Novembre 89 m

- ↶ 5. Svoltata a sinistra in Via Ferrarese 300 m

- ↷ 6. Svoltata a destra e prendi Via IV Novembre 34 m

- ↶ 7. Svoltata a destra e prendi Via IV Novembre 500 m

- ↑ 7. Continua su Via Bologna 260 m

- 📍 8. Alla rotonda, prendi la 2^a uscita e rimani su Via Bologna 700 m

- 📍 9. Alla rotonda prendi la 1^a uscita e prendi Via del Curato 1,7 km

- 10. Svolta a destra e prendi SP66
1,2 km
- ↶ 11. Svolta a sinistra e prendi Via Mulinazzo
2 min (1,9 km)

Continua su SP10 in direzione di Bevilacqua

- 12. Svolta a destra e prendi SP10
1,9 km
- ↑ 13. Continua su Via Riga/Strada Provinciale 59/SP59
1,2 km
- ↶ 14. Svolta a sinistra e prendi Via Provane
3 min (3,1 km)

Continua su SP9. Prendi Via Panaro, Strada Provinciale di Crevalcore/SP568 e Strada Provinciale di Correggio in direzione di Via Giuseppe Mazzini a San Felice Sul Panaro

- ↶ 15. Svolta a sinistra e prendi Via Provanone/SP9
[i Continua a seguire la SP9](#)
6,0 km
- ↑ 16. Continua su Via Panaro
3,0 km
- 17. Svolta a destra e prendi Strada Provinciale di Crevalcore/SP568
1,9 km
- 🌀 18. Alla rotonda, prendi la 1^a uscita e rimani su Strada Provinciale di Crevalcore/SP568
3,1 km
- 19. Svolta a destra e prendi Strada Provinciale di Correggio
1,1 km
- 🌀 20. Alla rotonda, prendi la 2^a uscita e rimani su Strada Provinciale di Correggio
800 m
- 🌀 21. Alla rotonda prendi la 2^a uscita e prendi Strada Provinciale di Correggio/SP468R
800 m
- ↶ 22. Svolta a sinistra e prendi Via degli Estensi
1,2 km

Segui Via Giuseppe Mazzini fino a Via Terrapieni Nord

- 23. Svolta a destra e prendi Via Giuseppe Mazzini
4 min (600 m)
- 24. Svolta a destra e prendi Via Circondaria
550 m
- 25. Svolta a destra e prendi Via Terrapieni Nord
[⚠ Strada a traffico limitato](#)
30 m
- 7 m

40 min (31,8 km)

Via Terrapieni Nord, 12

41038 San Felice Sul Panaro MO

Prendi Via della Repubblica/SP468R in direzione di Strada Provinciale di Correggio

5 min (1,6 km)

-  26. Procedi in direzione est da Via Terrapieni Nord verso Viale G. Campi
 Strada a traffico limitato

-  27. Svoltata a destra e prendi Viale G. Campi

-  28. Svoltata a sinistra e prendi Via C.Bergamini

-  29. Svoltata a destra e prendi Via Mario Celso Ascari

-  30. Svoltata a sinistra e prendi Via della Repubblica/SP468R

Continua su Strada Provinciale di Correggio. Prendi Via Perossaro, SP468R, SS12, Strada Provinciale 5/SP5... e Via A. Mazza in direzione di Via G. Carducci/Strada Provinciale 8/SP8 a Concordia Sulla Secchia

30 min (25,4 km)

-  31. Alla rotonda prendi la 1^a uscita e prendi Strada Provinciale di Correggio

-  32. Alla rotonda, prendi la 2^a uscita e rimani su Strada Provinciale di Correggio


-  33. Continua su Via Perossaro

-  34. Alla rotonda prendi la 1^a uscita e prendi Via Provinciale/SP468R
 Continua a seguire la SP468R

-  35. Svoltata leggermente a sinistra verso Via Abetone Brennero/Via Statale 12/SS12

-  36. Svoltata leggermente a sinistra e prendi Via Abetone Brennero/Via Statale 12/SS12 (indicazioni per Modena/Carpi)

-  37. Alla rotonda prendi la 2^a uscita e prendi SS12


-  38. Alla rotonda prendi la 1^a uscita e prendi Via Sparato/Strada Provinciale 5/SP5
 Continua a seguire la Strada Provinciale 5/SP5


-  39. Alla rotonda prendi la 2^a uscita e prendi Via A. Moro


-  40. Alla rotonda prendi la 1^a uscita e prendi Via Camillo Cavour/SP468R


-  41. Svoltata a sinistra e prendi Via Sant'Anna


-  42. Continua su Via Concordia



-  43. Svoltata leggermente a destra e prendi Via Concordia/SP5

550 m
-  44. Alla rotonda, prendi la 2ª uscita e rimani su Via Concordia/SP5

4,9 km
-  45. Continua su Via A. Mazza

2,1 km
-  46. Continua su Via A. Grandi/Strada Provinciale 5/SP5

1,1 km
-  47. Svoltata a sinistra e prendi Via per Mirandola

900 m
-  48. Svoltata a sinistra e prendi Via G. Carducci/Strada Provinciale 8/SP8
 [La tua destinazione è sulla destra](#)

160 m

35 min (27,0 km)

Strada Provinciale 8, 7

41033 Concordia Sulla Secchia MO

Prendi Strada Provinciale 8ter/SP8ter e Via Militare C./Strada Provinciale 46/SP46 in direzione di Via XX Settembre a Moglia

-  49. Procedi in direzione sudovest da Via G. Carducci/Strada Provinciale 8/SP8 verso Via della Resistenza
 Continua a seguire la Strada Provinciale 8/SP8

700 m
-  50. Svoltata a destra e prendi Via Chiaviche/Strada Provinciale 8ter/SP8ter
 Continua a seguire la Strada Provinciale 8ter/SP8ter

3,7 km
-  51. Strada Provinciale 8ter/SP8ter svoltata a sinistra e diventa Via Militare C./Strada Provinciale 46/SP46


2,8 km
-  52. Svoltata a destra e prendi Via E. de Amicis/SP413


750 m
-  53. Alla rotonda prendi la 2ª uscita e prendi Piazza Guglielmo Marconi

58 m

Prendi Via Giuseppe Verdi e Strada Provinciale 60bis/SP60bis in direzione di SP413


-  54. Continua su Via XX Settembre

4 min (1,6 km)
-  55. Continua su Piazza A. Martini

160 m
-  56. Continua su Via Giuseppe Verdi

61 m
-  57. Svoltata a destra e prendi Strada Provinciale 60bis/SP60bis

550 m
-  58. Svoltata leggermente a sinistra e prendi SP413


700 m
-  59. Svoltata leggermente a sinistra e prendi SP413



100 m



14 min (9,6 km)


SP413


46024 Moglia MN

-  59. Procedi in direzione nordest da SP413 verso Via Romana 290 m

 -  60. Alla rotonda prendi la 2^a uscita e prendi Via IV Novembre/SP413
 Continua a seguire la SP413 8,0 km

 -  61. Alla rotonda prendi la 2^a uscita e prendi Strada Romana Sud/SP413
 Continua a seguire la SP413 4,7 km

 -  62. Svolta a destra e prendi Via Roberto Ardigo 180 m

 -  63. Svolta a destra e prendi Piazza Folengo Teofilo 130 m
-

14 min (13,3 km)

Piazza Folengo Teofilo, 2

46027 San Benedetto Po MN

Queste indicazioni stradali servono solo per pianificare il viaggio. Le condizioni stradali e di esercizio potrebbero differire dai risultati delle mappe a causa di lavori in corso, traffico, meteo o altri eventi. Pianifica il tuo percorso considerando questi fattori. Rispetta la segnaletica stradale.