

Immagini ©2017 Google, Dati cartografici ©2017 Google 2 km

Corso del Guercino, 44

44042 Cento FE

Prendi Via Olindo Malagodi in direzione di Via I Maggio

2 min (450 m)

- ↑ 1. Procedi in direzione sudest da Via Marcello Provenzali verso Via Ghetto
150 m
- ↶ 2. Svoltata a sinistra e prendi Via Olindo Malagodi
300 m

Guida in direzione di Corso Italia/Via Statale/SP66 a Mirabello

23 min (19,6 km)

- ↶ 3. Svoltata a sinistra e prendi Via I Maggio
89 m
- 📍 4. Alla rotonda, prosegui dritto su Via IV Novembre
290 m
- ↑ 5. Via IV Novembre svolta a destra e diventa Via Ferrarese
2,1 km
- 📍 6. Alla rotonda prendi la 2ª uscita e prendi Via Statale/SP66
8,5 km
- 📍 7. Alla rotonda, prendi la 1ª uscita e rimani su Via Statale/SP66
3,5 km
- 📍 8. Alla rotonda prendi la 2ª uscita e prendi Corso Italia/Via Statale/SP66
5,1 km



26 min (20,0 km)


Mirabello


Provincia di Ferrara


Prendi SP50 in direzione di Via Segadizzo a Poggio Renatico


9 min (9,3 km)


-  9. Procedi in direzione nordest da Via Cento/Corso Italia/SP66 verso Via Campetto
 Continua a seguire la Via Cento

-  10. Alla rotonda prendi la 1^a uscita e prendi Via Imperiale/SP50

-  11. Svolta a destra e prendi SP50


-  12. Alla rotonda, prendi la 1^a uscita e rimani su SP50


-  13. Alla rotonda, prendi la 2^a uscita e rimani su SP50


-  14. Svolta a sinistra e prendi Strada Provinciale 25/SP25

Segui Via Segadizzo e Viale Cavour in direzione di Via Roma a Poggio Renatico

3 min (1,0 km)

-  15. Svolta a destra e prendi Via Segadizzo

-  16. Continua su Viale Cavour


-  17. Svolta a sinistra e prendi Via Roma


12 min (10,3 km)



Via Roma, 5


44028 Poggio Renatico FE

-  18. Procedi in direzione sudest da Via Roma verso Via San Carlo

-  19. Continua su Via Uccellino

-  20. Alla rotonda prendi la 2^a uscita e prendi Strada Provinciale 8/Via Uccellino/SP8
 Continua a seguire la Strada Provinciale 8/SP8



-  21. Alla rotonda prendi la 1^a uscita e prendi Via Ferrara/Strada Provinciale 8/SP8
 Continua a seguire la Strada Provinciale 8/SP8


-  22. Alla rotonda prendi la 2^a uscita e prendi Via Bologna/Strada Statale Porrettana/SS64


9 min (8,0 km)


Strada Statale Porrettana, 780a

44124 Uccellino FE

-  23. Procedi in direzione nord su Via Bologna/Strada Statale Porrettana/SS64
 Continua a seguire la Via Bologna 230 m

-  24. Alla rotonda prendi la 2^a uscita e prendi Via Bologna/Strada Statale Porrettana/SS64 3,9 km


-  25. Mantieni la destra e prosegui verso Via Richard Wagner/SS16 93 m


-  26. Svoltata a destra e prendi Via Richard Wagner/SS16 650 m


7 min (4,9 km)


Via Richard Wagner


44124 Ferrara FE


-  27. Procedi in direzione est su Via Richard Wagner/SS16 1,3 km

-  28. Alla rotonda, prendi la 2^a uscita e rimani su Via Richard Wagner/SS16 350 m

-  29. Alla rotonda prendi la 3^a uscita e prendi Via Ravenna 950 m

-  30. Mantieni la destra e prosegui verso Via Comacchio 71 m

-  31. Prosegui dritto su Via Comacchio 450 m

-  32. Alla rotonda prendi la 3^a uscita e prendi Via Ponte Caldirolo 210 m

5 min (3,2 km)

Via Ponte Caldirolo, 1

Ferrara FE

-  33. Procedi in direzione nord da Via Ponte Caldirolo verso Via Giovanni Briosi 82 m

-  34. Svoltata a sinistra e prendi Via Colombarola 500 m

-  35. Svoltata a destra e prendi Via S. Maurelio 130 m

-  36. Svoltata leggermente a sinistra e prendi Via Porta Romana 220 m

-  37. Svoltata a sinistra e prendi Via XX Settembre 650 m

-  38. Svoltata a destra e prendi Via Porta S. Pietro 95 m

- ← 39. Svolta a sinistra alla 1a traversa e prendi Via Carlo Mayr
⚠ Ingresso in zona a pedaggio tra 230 m in Via Giuoco del Pallone

270 m

5 min (1,9 km)

Via Carlo Mayr, 145-147

44121 Ferrara FE

- ↑ 40. Procedi in direzione nordovest da Via Carlo Mayr verso Via Buon Porto
⚠ Uscita da zona a pedaggio tra 290 m in Via S. Romano

400 m

- ↪ 41. Svolta a destra e prendi Corso Porta Reno
⚠ Ingresso in zona a pedaggio

200 m

- ↶ 42. Svolta leggermente a sinistra per rimanere su Corso Porta Reno

130 m

- ↑ 43. Continua su Corso Martiri della Libertà

92 m

5 min (800 m)

Corso Martiri della Libertà, 53

44121 Ferrara FE

- ↑ 44. Procedi in direzione nordest da Corso Martiri della Libertà verso Vicolo Chiuso del Teatro

130 m

- ↑ 45. Continua su Largo Castello
⚠ Uscita da zona a pedaggio

120 m

- ↑ 46. Continua su Viale Cavour

160 m

- ← 47. Svolta a sinistra e prendi Via degli Spadari

39 m

- ← 48. Svolta a sinistra e prendi Viale Cavour
⚠ Ingresso in zona a pedaggio

160 m

- ↪ 49. Svolta a destra e prendi Largo Castello

81 m

4 min (700 m)

Largo Castello, 36

44121 Ferrara FE

meteo o altri eventi. Pianifica il tuo percorso considerando questi fattori. Rispetta la segnaletica stradale.