

Immagini ©2017 Google, Dati cartografici ©2017 Google 5 km

Corso del Guercino, 44

44042 Cento FE

Prendi Via Olindo Malagodi in direzione di Via I Maggio

- ↑ 1. Procedi in direzione sudest da Via Giacomo Matteotti verso Corso del Guercino 2 min (450 m)

- ↑ 2. Continua su Via Marcello Provenzali 8 m

- ↶ 3. Svolta a sinistra e prendi Via Olindo Malagodi 150 m

- 300 m

Segui Via Ferrarese, SP6 e Via Alberelli in direzione di Via Pilastro/Strada Provinciale 46/SP46 a Renazzo

- ↶ 4. Svolta a sinistra e prendi Via I Maggio 8 min (5,0 km)

- 📍 5. Alla rotonda, prosegui dritto su Via IV Novembre 89 m

- ↑ 6. Via IV Novembre svolta a destra e diventa Via Ferrarese 290 m

- 📍 7. Alla rotonda prendi la 3^a uscita e prendi SP6 2,1 km

- 📍 8. Alla rotonda prendi la 3^a uscita e prendi Via Alberelli 1,1 km

- ↑ 9. Continua su Via Pilastro/Strada Provinciale 46/SP46 1,5 km

- 15 m
















10 min (5,5 km)

Renazzo

Provincia di Ferrara

Guida da Strada Provinciale 46/SP46, Via Comunale Rovere, Via Argine Cagnetto e Via Comunale a Gavello




27 min (22,7 km)

-  10. Procedi in direzione nordovest da Via Pilastro/Strada Provinciale 46/SP46 verso Via Silvio Pellico
650 m
-  11. Alla rotonda prendi la 1ª uscita e prendi Via Maestra Grande/Strada Provinciale 46/SP46
5,9 km
-  12. Svolta a sinistra e prendi Via Chiesa
550 m
-  13. Svolta a destra e prendi Via Riga/Strada Provinciale 10/SP10
 Continua a seguire la Strada Provinciale 10/SP10
1,5 km
-  14. Alla rotonda prendi la 2ª uscita e prendi Via per Ferrara/Strada Provinciale 10/SP10/SP468R
 Continua a seguire la SP468R
1,4 km
-  15. Svolta a destra e prendi Via Battaglia
270 m
-  16. Continua su Via Comunale Rovere
500 m
-  17. Alla rotonda, prendi la 2ª uscita e rimani su Via Comunale Rovere
350 m
-  18. Alla rotonda, prendi la 2ª uscita e rimani su Via Comunale Rovere
6,5 km
-  19. Continua su Via Argine Cagnetto/Strada Provinciale 45/SP45
 Continua a seguire la Via Argine Cagnetto
2,9 km
-  20. Svolta a sinistra e prendi Via Comunale
2,1 km
-  21. Svolta a sinistra
37 s (84 m)

28 min (22,8 km)

Gavello

Provincia di Ferrara

-  22. Procedi in direzione nord verso Via Comunale
84 m
-  23. Svolta a sinistra e prendi Via Comunale
4,2 km
-  24. Svolta a destra e prendi Strada Provinciale 9/SP9
600 m

- ↑ 25. Continua su Strada Provinciale 40/SP40
----- 2,1 km
- ↶ 26. Svolta a sinistra e prendi Via Ludovico Ariosto/SPexSS496
----- 3,0 km

12 min (10,0 km)

Malcantone

Provincia di Mantova

- ↑ 27. Procedi in direzione est da Via Ludovico Ariosto/SPexSS496 verso Via V. Alfieri
----- 1 s (13 m)
- ↶ 28. Svolta a sinistra e prendi Via V. Alfieri
----- 3 min (2,8 km)

Continua su SP36 in direzione di Sermide

- ↷ 29. Svolta a destra e prendi Via Milazzo/Strada Provinciale 36/SP36
----- 6 min (4,5 km)
[i Continua a seguire la SP36](#)
----- 4,1 km
- ↷ 30. Svolta a destra e prendi Via G. Amendola/SP34
----- 500 m

Continua su Viale Rinascita. Guida in direzione di Via Argine Po

- ↶ 31. Svolta a sinistra e prendi Viale Rinascita
----- 4 min (1,2 km)
----- 500 m
- ↑ 32. Continua su Via Roma
----- 210 m
- ↑ 33. Via Roma svolta a destra e diventa Via Cavicchini Luigi
----- 140 m
- ↑ 34. Continua su Via Argine Po
[i La tua destinazione è sulla destra](#)
----- 300 m

13 min (8,5 km)

Via Argine Po, 125

46028 Sermide MN

- ↑ 35. Procedi in direzione sudest
----- 180 m
- ↶ 36. Mantieni la sinistra
----- 450 m
- ↑ 37. Prosegui dritto
----- 500 m

- ↑ 38. Continua su Via S. Giovanni 450 m

- ↩ 39. Mantieni la sinistra per continuare su Via Argine Po 3,9 km

- ↷ 40. Svolta tutto a destra e prendi Via Giuseppe Garibaldi 450 m

- ↷ 41. Svolta a destra per rimanere su Via Giuseppe Garibaldi 200 m

- ↩ 42. Svolta a sinistra e prendi Via Martiri della Libertà 100 m

- ↷ 43. Svolta a destra alla 1a traversa e prendi Via XXV Aprile 270 m

- ↷ 44. Svolta a destra e prendi Piazza Municipio 39 m
 - ⚠ Strada a traffico limitato
 - ℹ La tua destinazione è sulla destra

14 min (6,6 km)

Museo della Seconda Guerra Mondiale del fiume Po

Piazza Municipio, 46022 Felonica MN

Queste indicazioni stradali servono solo per pianificare il viaggio. Le condizioni stradali e di esercizio potrebbero differire dai risultati delle mappe a causa di lavori in corso, traffico, meteo o altri eventi. Pianifica il tuo percorso considerando questi fattori. Rispetta la segnaletica stradale.