

Immagini ©2018 Landsat / Copernicus, Google, Data SIO, NOAA, U.S. Navy, NGA, GEBCO, Dati cartografici ©2018 Google 5 km

Piazza Dante Alighieri

56028 San Miniato PI

- ↑ 1. Procedi in direzione nord da Piazza Dante Alighieri verso Corso Giuseppe Garibaldi 50 m
- ↗ 2. Svoltata a destra e prendi Corso Giuseppe Garibaldi 500 m
- 📍 3. Alla rotonda prendi la 2^a uscita e prendi Via Sanminiatese 60 m
- ↑ 4. Via Sanminiatese svolta a destra e diventa Via del Poggio/SP40
i Continua a seguire SP40 1,3 km
- ↖ 5. Svoltata a sinistra e prendi Via Tosco Romagnola Est/SS67
i Continua a seguire SS67 4,8 km
- 📍 6. Alla rotonda prendi la 2^a uscita e prendi Via C. Pannocchia/SS67
i Continua a seguire SS67 1,0 km
- ↗ 7. Svoltata a destra e prendi Via Filippo Corridoni 2 m

15 min (7,7 km)

Ponte a Egola

Provincia di Pisa

- ↑ 8. Procedi in direzione sud da Via Filippo Corridoni verso Via A. Diaz/SS67

2 m
- ↷ 9. Svolta a destra alla 1a traversa e prendi Via A. Diaz/SS67
i Continua a seguire SS67

5,3 km

7 min (5,3 km)

Via S. Martino, 22

56020 Montopoli PI

- ↑ 10. Procedi in direzione ovest da Via Nazionale/SS67 verso Via Fiume
i Continua a seguire SS67

1,2 km
- ⦿ 11. Alla rotonda prendi la 2^a uscita e prendi Via Tosco Romagnola Ovest/SS67
i Continua a seguire SS67

6,1 km
- ⦿ 12. Alla rotonda prendi la 2^a uscita e prendi Via Tosco Romagnola Est/SS67

280 m
- ⦿ 13. Alla rotonda, prendi la 2^a uscita e rimani su Via Tosco Romagnola Est/SS67
i Continua a seguire SS67

3,1 km
- ⦿ 14. Alla rotonda prendi la 2^a uscita e prendi Via Tosco Romagnola Ovest/SS67

3,0 km
- ↑ 15. Via Tosco Romagnola Ovest/SS67 svolta a destra e diventa Via della Botte

500 m
- ⦿ 16. Alla rotonda prendi la 3^a uscita e prendi SP1

900 m
- ⦿ 17. Alla rotonda prendi la 2^a uscita e prendi Via Tosco Romagnola Ovest/SS67
i Continua a seguire SS67
i La tua destinazione è sulla destra

2,0 km

26 min (17,2 km)

Via Tosco Romagnola, 201

56021 Cascina PI

- ↑ 18. Procedi in direzione ovest da Via Tosco Romagnola/SS67 verso Via Giovanni Pascoli

11 m
- ↷ 19. Svolta a destra e prendi Via Giovanni Pascoli/SS67

190 m
- ↶ 20. Svolta a sinistra e prendi Via Pace/SS67
i Continua a seguire SS67

550 m
- ↷ 21. Svolta a destra e prendi Via Tosco Romagnola/SS67

250 m

-  22. Alla rotonda prendi la 3^a uscita e prendi Via Nazario Sauro/Strada Provinciale 31 Lorenzana - Cucigliana/SP31
 [Attraversa la rotonda](#)

 1,1 km
-  23. Alla rotonda, prendi la 2^a uscita e rimani su Via Nazario Sauro/Strada Provinciale 31 Lorenzana - Cucigliana/SP31

 500 m
-  24. Alla rotonda prendi la 1^a uscita e prendi Strada Statale 67bis Arnaccio/SS67 Bis

 12,3 km

16 min (14,8 km)

Strada Statale 67bis Arnaccio, 15


57014 Ponte Biscottino PI


-  25. Procedi in direzione sudovest da Strada Statale 67bis Arnaccio/SS67 Bis verso Strada Provinciale 58 del Biscottino/SP58

 48 m
-  26. Svoltata a destra e prendi Strada Provinciale 58 del Biscottino/SP58

 1,2 km
-  27. Svoltata a sinistra per rimanere su Strada Provinciale 58 del Biscottino/SP58

 1,6 km
-  28. Svoltata leggermente a sinistra e prendi Via Palazzi

 450 m
-  29. Svoltata a destra per rimanere su Via Palazzi

 210 m
-  30. Svoltata a sinistra e prendi Strada Provinciale 58 del Biscottino/SP58

 6 m

5 min (3,6 km)

Strada Provinciale 58 del Biscottino, 22

56121 Coltano PI


Segui Strada Provinciale 58 del Biscottino/SP58 fino a Strada Statale 1 Via Aurelia


-  31. Procedi in direzione nordovest da Strada Provinciale 58 del Biscottino/SP58 verso Via Palazzi


 5 min (3,6 km)
-  32. Svoltata a sinistra per rimanere su Strada Provinciale 58 del Biscottino/SP58

 3,4 km
-  250 m


Continua su Strada Statale 1 Via Aurelia. Guida da Via Livornese/SP22 e Viale Mezzapiaggia a Tirrenia


-  33. Svoltata a destra e prendi Strada Statale 1 Via Aurelia



 11 min (10,6 km)
-  34. Svoltata a destra e prendi Via Livornese/SP22


 2,8 km
-  2,0 km





-  35. Alla rotonda prendi la 2^a uscita e prendi Viale Mezzapiaggia

 4,4 km
-  36. Continua su Via Antonio Valente

 350 m
-  37. Continua su Via Pisorno
 [Attraversa la rotonda](#)

 950 m
-  38. Alla Rotonda Giovacchino Forzano prendi la 1^a uscita e prendi Viale del Tirreno/SP224



 72 m
-  39. Svolta a sinistra
 [Strada a traffico limitato](#)

 34 s (70 m)

16 min (14,3 km)

Tirrenia

56128 PI

-  40. Procedi in direzione est verso Viale del Tirreno/SP224
 [Strada a traffico limitato](#)

 13 s (64 m)

Segui SP224 fino a Via Ponte del C. E. P.

21 min (15,7 km)

-  41. Svolta a sinistra alla 1a traversa e prendi Viale del Tirreno/SP224
 [Continua a seguire SP224](#)

 3,7 km
-  42. Svolta a sinistra e prendi Via Flavio Andò/SP224
 [Continua a seguire SP224](#)

 1,8 km
-  43. Svolta leggermente a destra e prendi Via Callisto Mander

 140 m
-  44. Svolta a destra e prendi Via Francesco Barbolani/SP224

 86 m
-  45. Alla rotonda prendi la 2^a uscita e prendi Via Charles Darwin/SP224

 210 m
-  46. Alla rotonda, prendi la 2^a uscita e rimani su Via Charles Darwin/SP224

 220 m
-  47. Alla rotonda prendi la 1^a uscita e prendi SP224

 5,7 km
-  48. Alla rotonda prendi la 2^a uscita e prendi Via Deodato Orlandi/SP224
 [Continua a seguire SP224](#)

 3,6 km
-  49. Svolta a sinistra e prendi Via Ponte del C. E. P.


 190 m


21 min (15,8 km)



Via Ponte del C. E. P.


56122 Pisa PI


Prendi Via della Fossa Ducaria, Strada Statale 1 Via Aurelia, Viale delle Cascine e Via Contessa Matilde in direzione di Via Lucchese a Pisa


-
- 9 min (4,6 km)
-  50. Procedi in direzione nordovest da Via Ponte del C. E. P. verso Rotonda Don Mario Azzola

 -  51. Alla Rotonda Don Mario Azzola prendi la 1^a uscita e prendi Via della Fossa Ducaria


 -  52. Alla rotonda prendi la 2^a uscita e prendi Strada Statale 1 Via Aurelia
 [Attraversa la rotonda](#)



 -  53. Svoltata a destra e prendi Viale delle Cascine

 -  54. Alla rotonda, prosegui dritto su Via Contessa Matilde

 -  55. Continua su Via Statale 12

Guida in direzione di Via di Gello

-
- 2 min (1,0 km)
-  56. Alla Rotonda Martiri delle Foibe prendi la 2^a uscita e prendi Via Lucchese

 -  57. Alla rotonda prendi la 1^a uscita e prendi Via di Gello
 [La tua destinazione è sulla destra](#)

11 min (5,7 km)

Via di Gello, 138

56123 Pisa PI

Queste indicazioni stradali servono solo per pianificare il viaggio. Le condizioni stradali e di esercizio potrebbero differire dai risultati delle mappe a causa di lavori in corso, traffico, meteo o altri eventi. Pianifica il tuo percorso considerando questi fattori. Rispetta la segnaletica stradale.